PISOS DE EXTERIORES	
DISEÑO	ESPECIFICACION
	INCREMENTO DE ALTURA DE LOSA DE ENTREPISO INTERIOR EN 15 CM. DE ESP. EN PLANTA BAJA

NOTA: TODAS LAS COTAS ESTÁN REFERENCIADAS AL PAÑO DE LA ESTRUCTURA DE COLUMNAS.

NOTA: ANTES DE REALIZAR LOS TRABAJOS, EL CONTRATISTA DEBERÁ VERIFICAR LAS DIMENSIONES FINALES EN OBRA.

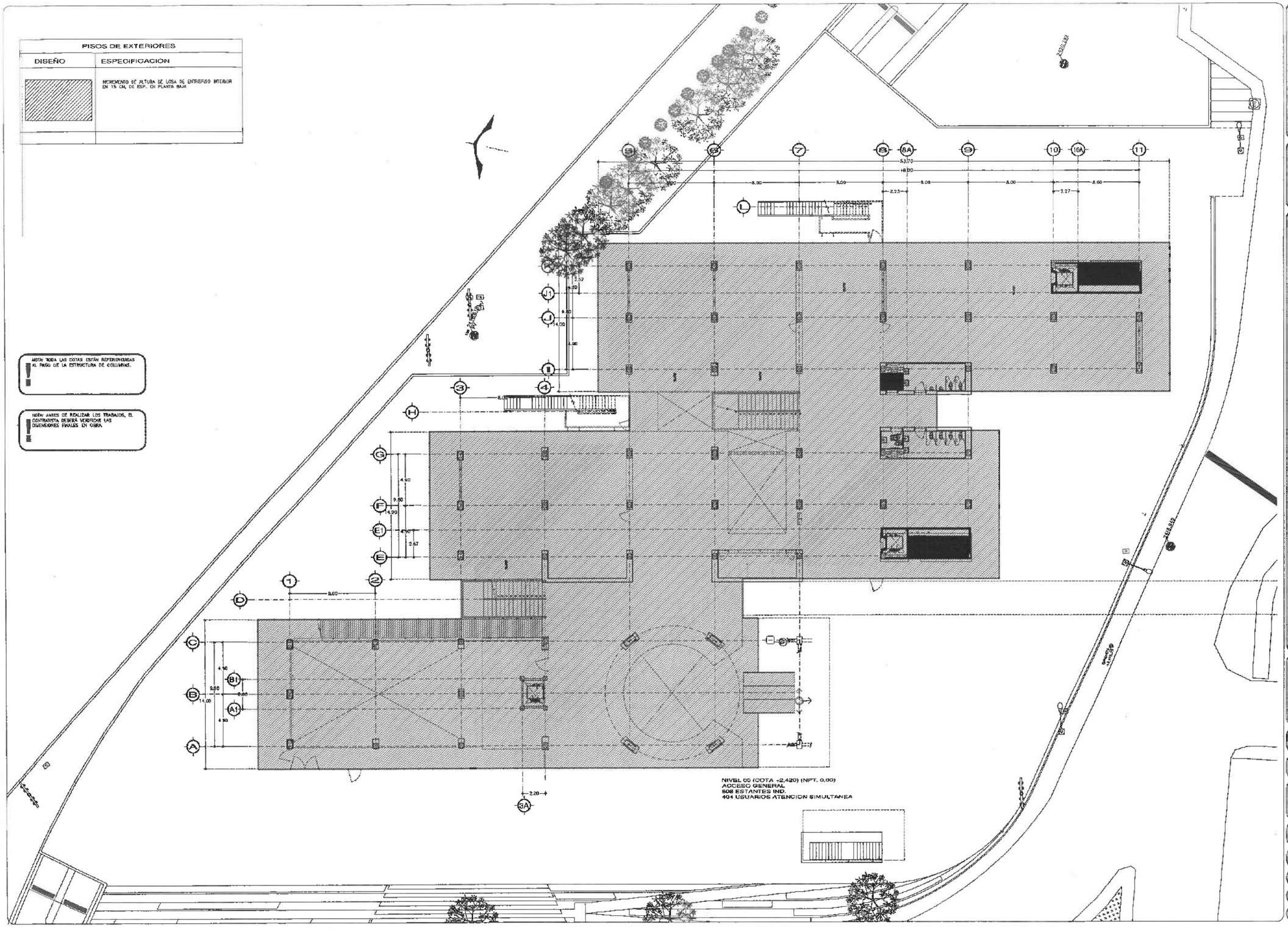

UNIVERSIDAD AUTÓNOMA DEL ESTADO DE HIDALGO
DIRECCIÓN GENERAL DE PLANEACIÓN
DIRECCIÓN DE PROYECTOS Y OBRAS

NORTE

UBICACIÓN

Universidad Autónoma del Estado de Hidalgo
Dirección Proyectos y Obras

CROQUIS DE UBICACIÓN

ARQUITECTO
DR. OCTAVIO CASTILLO ACOSTA
ARQ. ADRIÁN CORDERO VIEYRA

PROYECTO
CENTRO DE INFORMACION ACADÉMICA (3ra. ETAPA)

PLANO
ARQUITECTONICO

TITULO
AUMENTO DE LOSA EN NIVEL PLANTA BAJA

UNIDAD
METROS

ESCALA
1:100

FECHA
ABRIL 2026

A-01

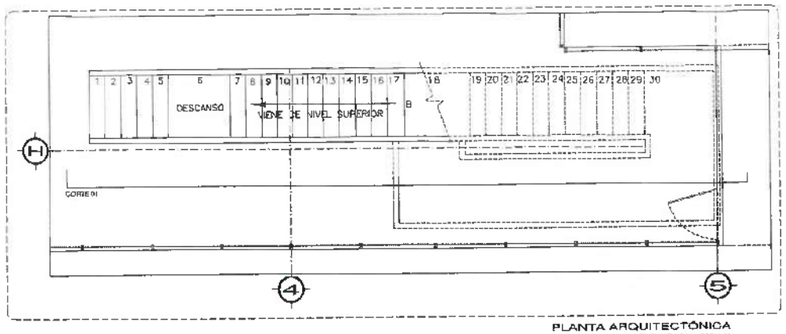

PLANTA ARQUITECTÓNICA
NIVEL PLANTA BAJA ESC. 1:50

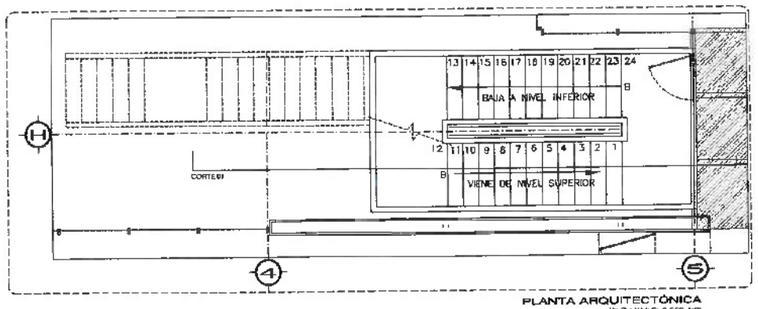

PLANTA ARQUITECTÓNICA
NIVEL 1 Y NIVEL 2 ESC. 1:50

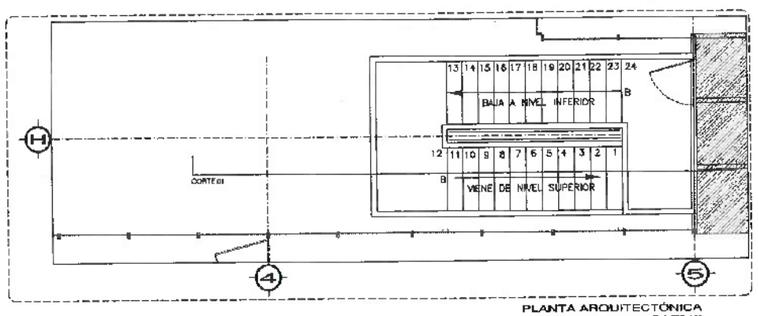

PLANTA ARQUITECTÓNICA
NIVEL 3 ESC. 1:50

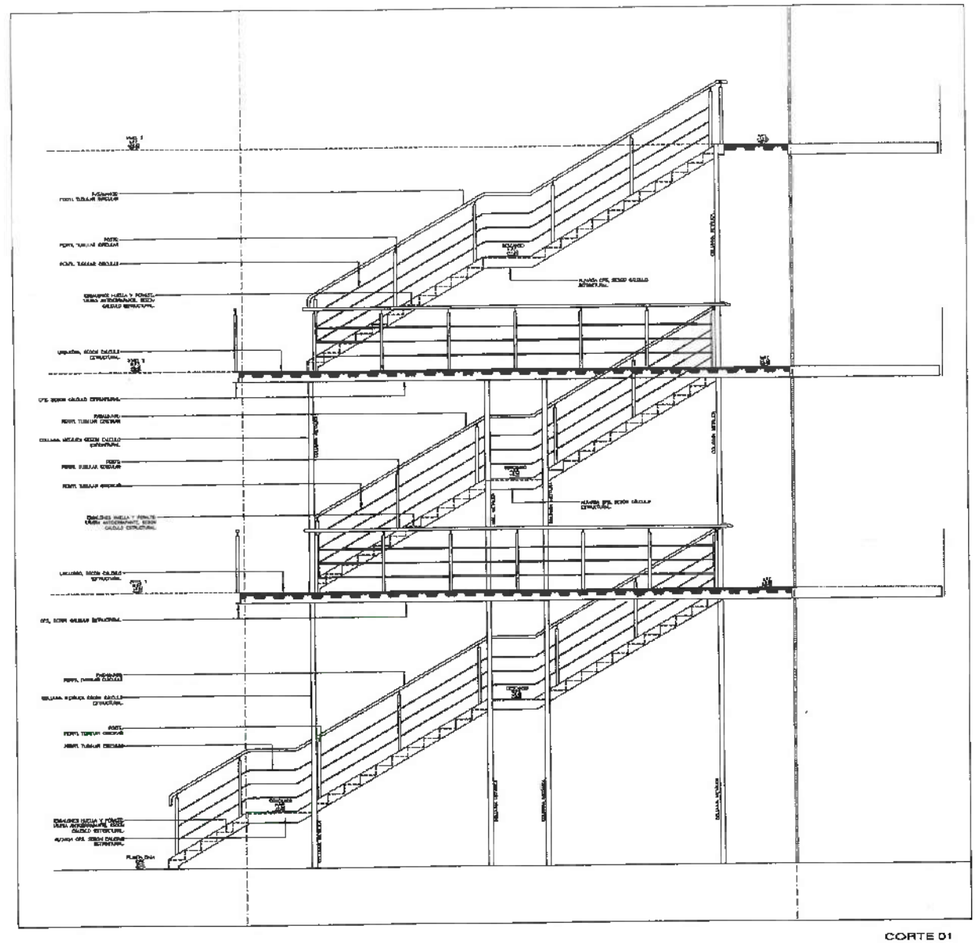

CORTE 01
ESC. 1:50

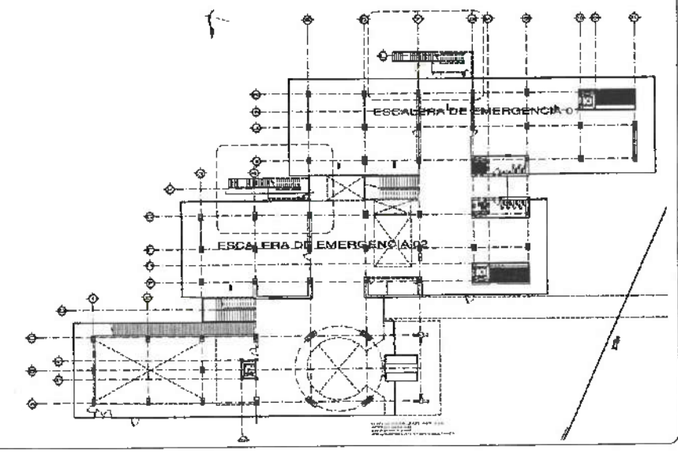

UNIVERSIDAD AUTÓNOMA DEL ESTADO DE HIDALGO
DIRECCIÓN GENERAL DE PLANEACIÓN
DIRECCIÓN DE PROYECTOS Y OBRAS

NORTE

Universidad Autónoma del Estado de Hidalgo
Dirección Proyectos y Obras

DR. OCTAVIO CASTILLO ACOSTA
ARQ. ADRIAN CORDERO VIEYRA

CENTRO DE INFORMACION ACADÉMICA (3ra. ETAPA)

DIRECCIÓN DE PROYECTOS Y OBRAS

ARQUITECTONICO

UBICACION Y DESARROLLO DE ESCALERAS DE EMERGENCIA 01

METROS

1:50

ABRIL 2025

A-01

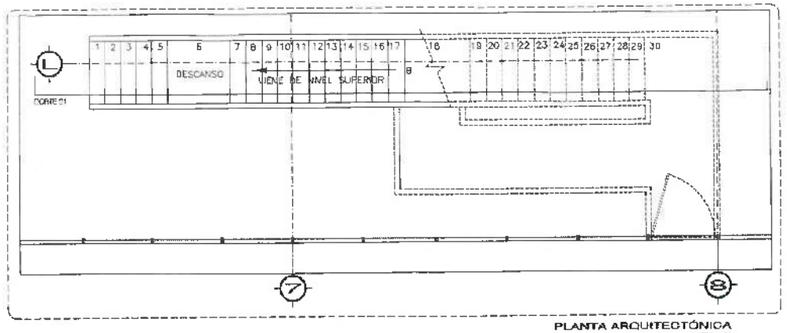

PLANTA ARQUITECTÓNICA
NIVEL PLANTA BAJA, ESC. 1:50

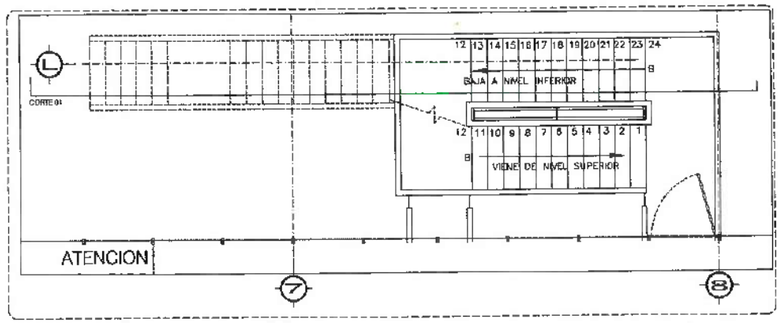

PLANTA ARQUITECTÓNICA
NIVEL 1 Y NIVEL 2, ESC. 1:50

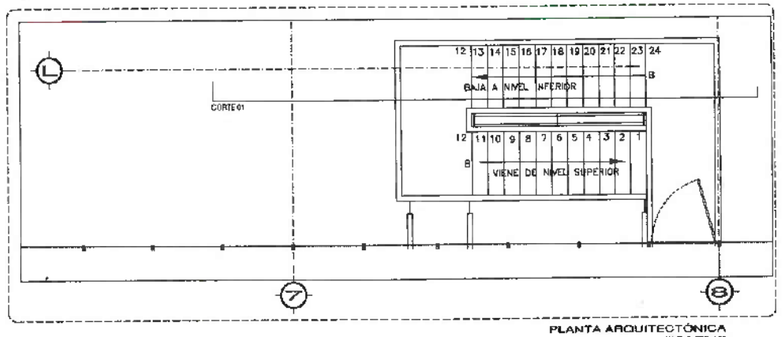

PLANTA ARQUITECTÓNICA
NIVEL 3, ESC. 1:50

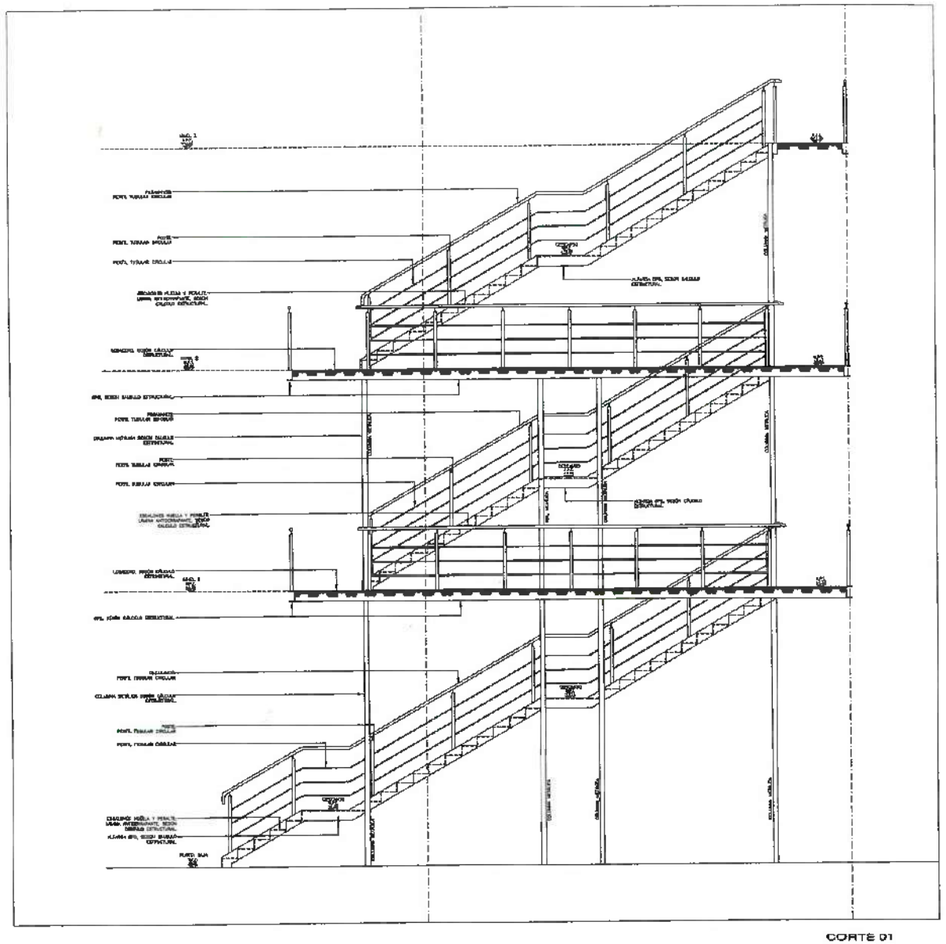

CORTE 01
ESC. 1:50

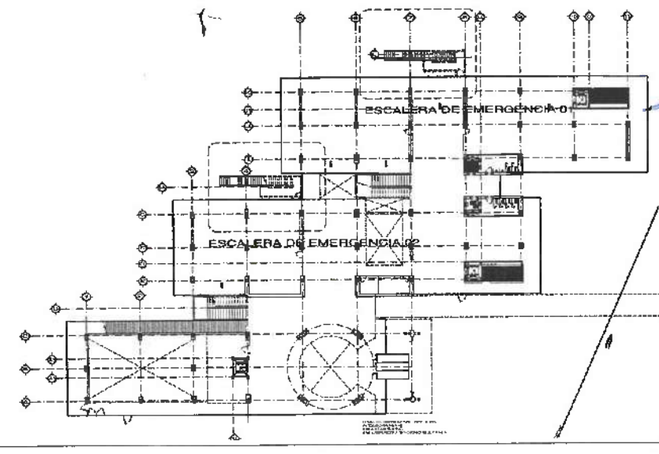

UNIVERSIDAD AUTÓNOMA DEL ESTADO DE HIDALGO
DIRECCIÓN GENERAL DE PLANEACIÓN
DIRECCIÓN DE PROYECTOS Y OBRAS

NORTE

ENFOQUE:

Universidad Autónoma del Estado de Hidalgo
Dirección Proyectos y Obras

ENFOQUE ARQUITECTÓNICO

PROPUESTA:
DR. OCTAVIO CASTILLO ACOSTA
ARQ. ADRIÁN CORDERO VIEYRA

PROYECTO:
CENTRO DE INFORMACION ACADÉMICA (3ra. ETAPA)

APROBÓ:
DIRECCIÓN DE PROYECTOS Y OBRAS

UNIVERSIDAD AUTÓNOMA DEL ESTADO DE HIDALGO
DIRECCIÓN GENERAL DE PLANEACIÓN
DIRECCIÓN DE PROYECTOS Y OBRAS

PLANO:
ARQUITECTONICO

PLANO:
UBICACIÓN Y DESARROLLO DE ESCALERAS DE EMERGENCIA

UNIDAD:
METROS

ESCALA:
1/50

FECHA:
ABRIL 2025

A-02



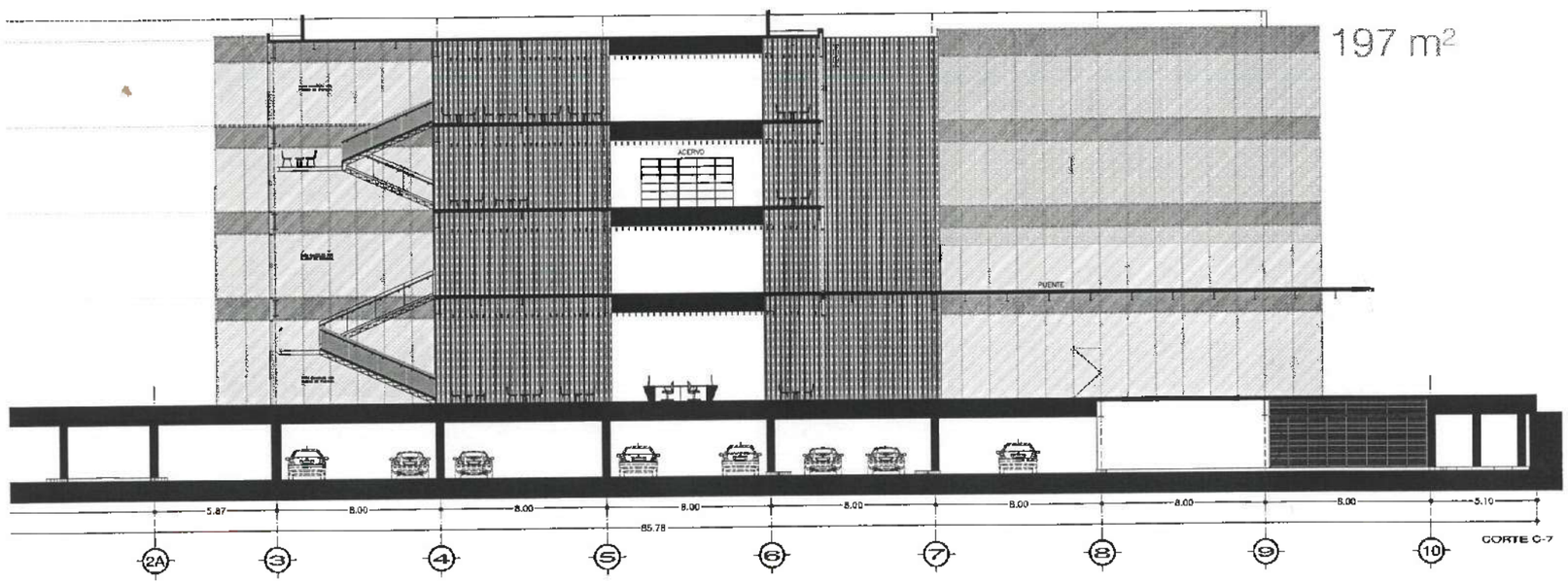

UNIVERSIDAD AUTÓNOMA DEL ESTADO DE HIDALGO
DIRECCIÓN GENERAL DE PLANEACIÓN
DIRECCIÓN DE PROYECTOS Y OBRAS

NORTE

ESCALA:

Universidad Autónoma del Estado de Hidalgo
Dirección Proyectos y Obras

CROQUIS DE UBICACIÓN:

DR. OCTAVIO CASTILLO ACOSTA
ARQ. ADRIÁN CORDERO VIEYRA

CENTRO DE INFORMACIÓN ACADÉMICA (1ra. ETAPA)

DIRECCIÓN DE PROYECTOS Y OBRAS

ARQUITECTONICO

METROS

1/125

ABRIL 2025

A-01

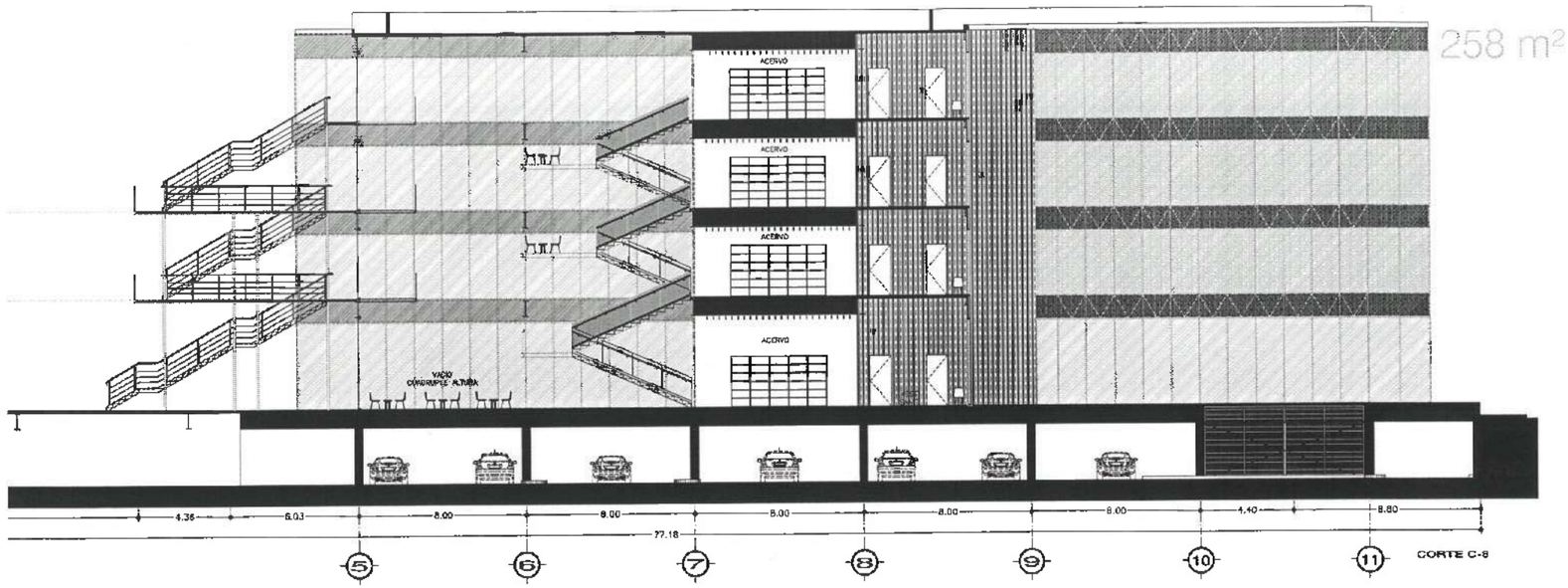

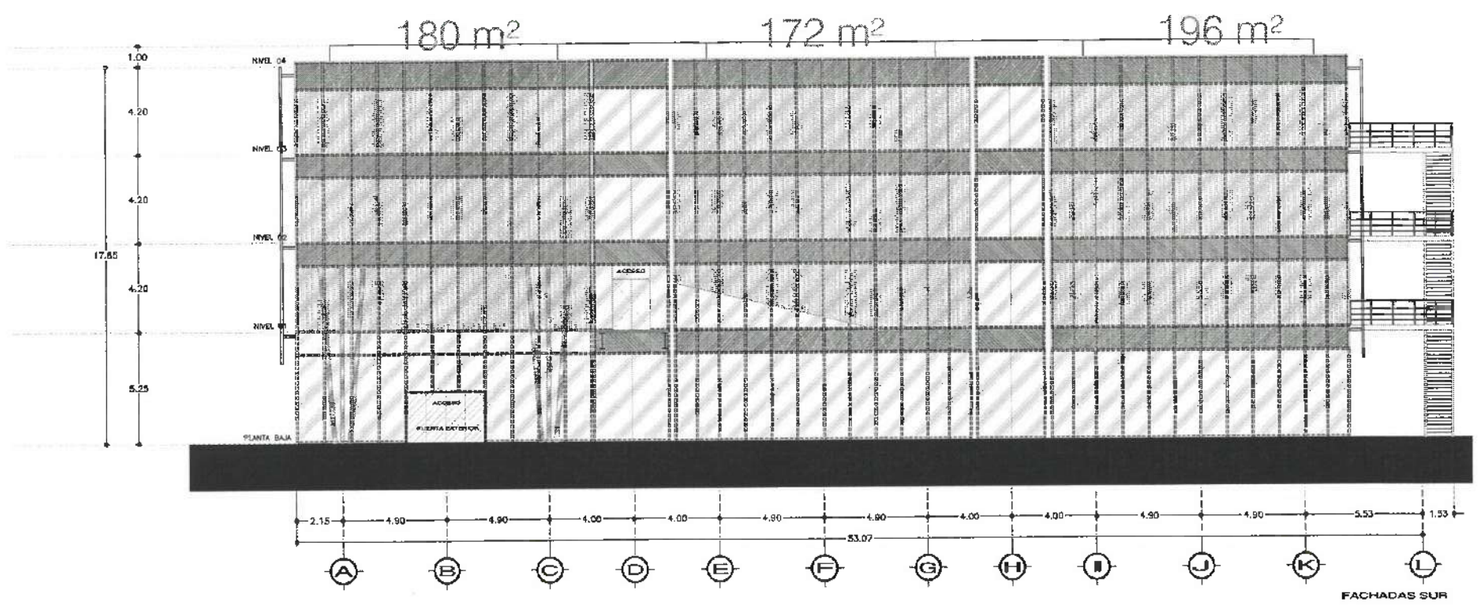

UNIVERSIDAD AUTÓNOMA DEL ESTADO DE HIDALGO
DIRECCIÓN GENERAL DE PLANEACIÓN
DIRECCIÓN DE PROYECTOS Y OBRAS

NORTE

Universidad Autónoma del Estado de Hidalgo
Dirección Proyectos y Obras

DR. OCTAVIO CASTILLO ACOSTA
ARQ. ADRIÁN CORDERO VEYRA

CENTRO DE INFORMACIÓN ACADÉMICA (3ra. ETAPA)

DIRECCIÓN DE PROYECTOS Y OBRAS

ARQUITECTÓNICO

METROS

1/125

ABRIL 2025

A-02

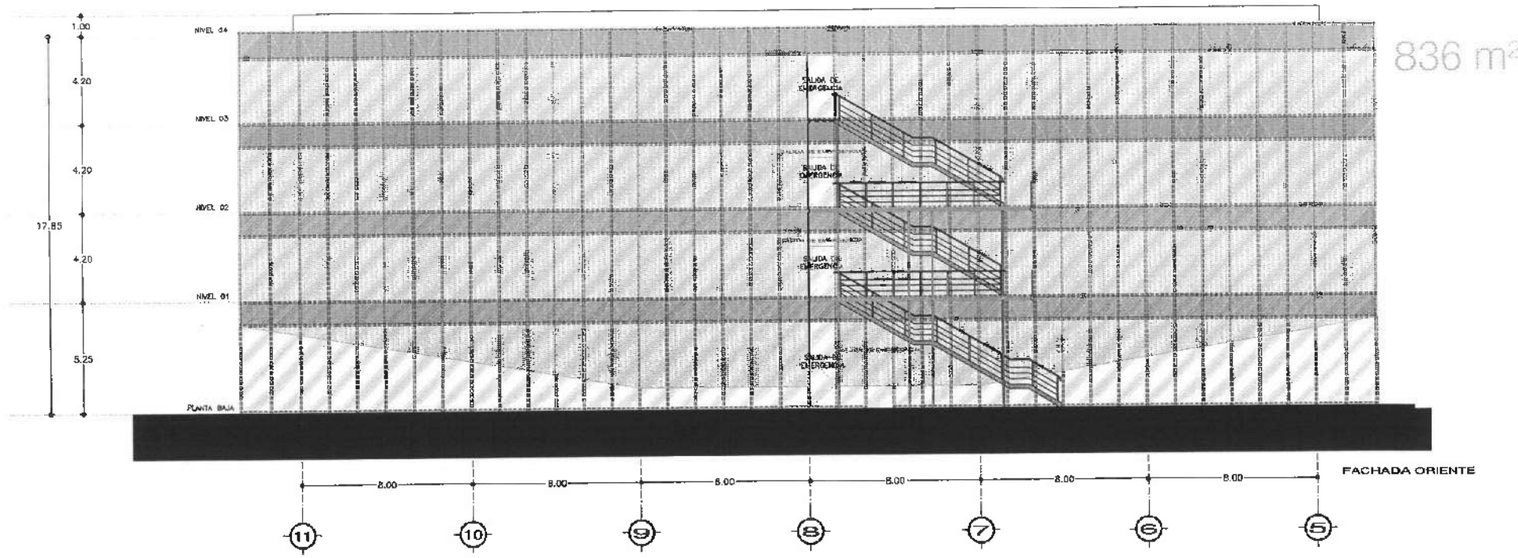

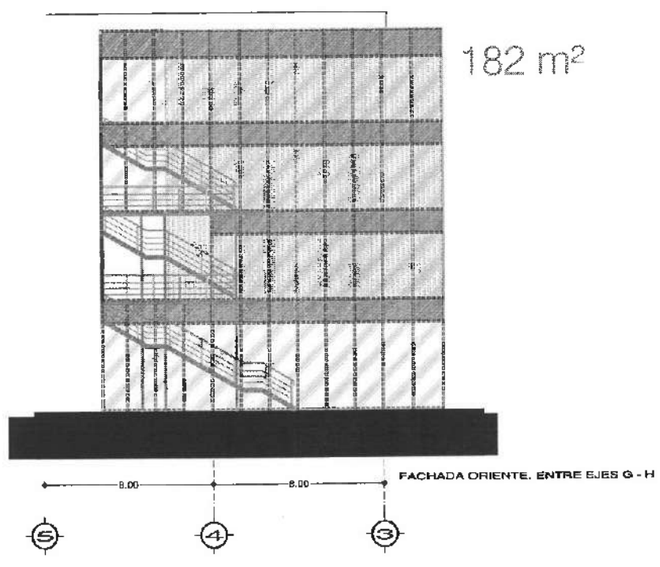

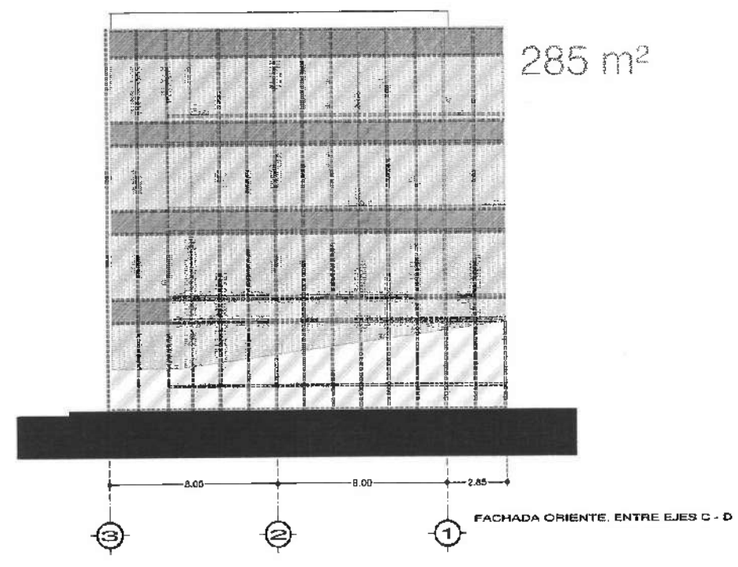

UNIVERSIDAD AUTÓNOMA DEL ESTADO DE HIDALGO
DIRECCIÓN GENERAL DE PLANEACIÓN
DIRECCIÓN DE PROYECTOS Y OBRAS

NORTE

ESTRUCTURA

Universidad Autónoma del Estado de Hidalgo
Dirección Proyectos y Obras

DIBUJO DE LOCALIZACIÓN

DR. OCTAVIO CASTILLO ACOSTA
ARQ. ADRIAN CORDERO VIEYRA

CENTRO DE INFORMACION ACADÉMICA (3ra. ETAPA)

DIRECCIÓN DE PROYECTOS Y OBRAS

ARQUITECTONICO

METROS

1/125

ABRIL 2025

A-03

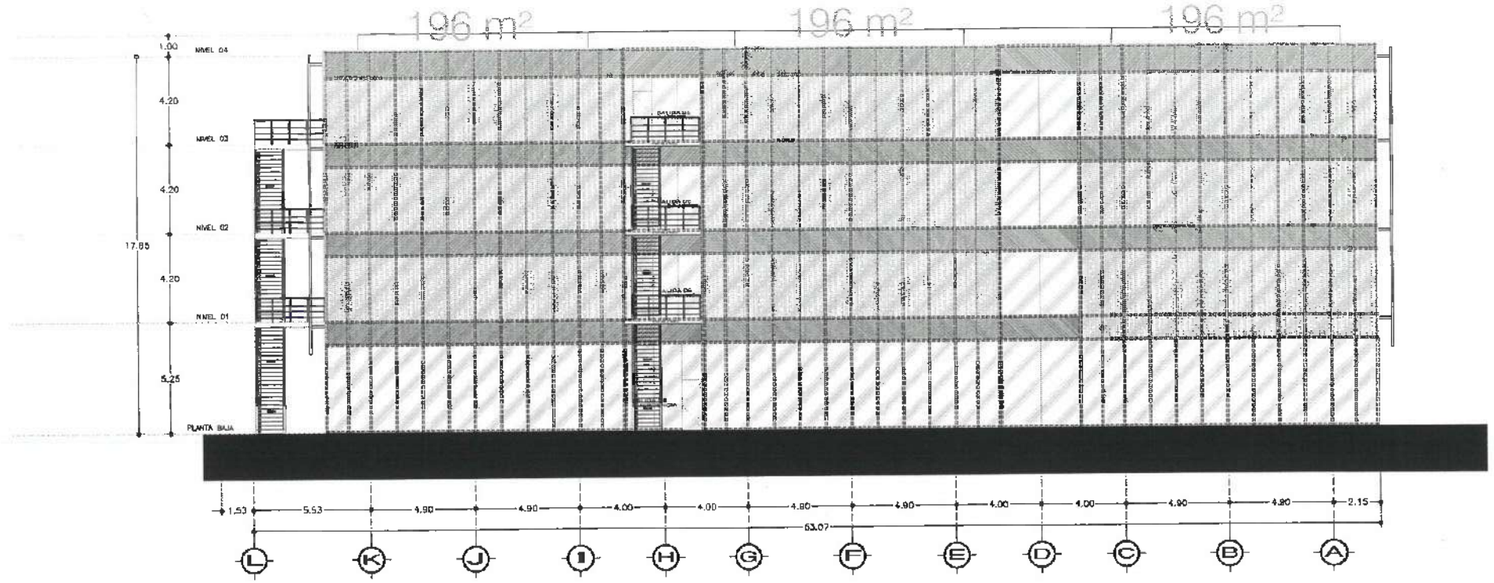

UNIVERSIDAD AUTÓNOMA DEL ESTADO DE HIDALGO
DIRECCIÓN GENERAL DE PLANEACIÓN
DIRECCIÓN DE PROYECTOS Y OBRAS

NORTE

SIMBOLOGÍA

Universidad Autónoma del Estado de Hidalgo
Dirección Proyectos y Obras

DIBUJÓ:
DR. OCTAVIO CASTILLO ACOSTA
ARQ. ADRIÁN CORDERO VIEYRA

PROYECTO:
CENTRO DE INFORMACIÓN ACADÉMICA (3ra. ETAPA)

DIRECCIÓN DE PROYECTOS Y OBRAS

PLANO:
ARQUITECTÓNICO

UNIDAD:
METROS

ESCALA:
1/125

FECHA:
ABRIL 2025

CLAVE:
A-04

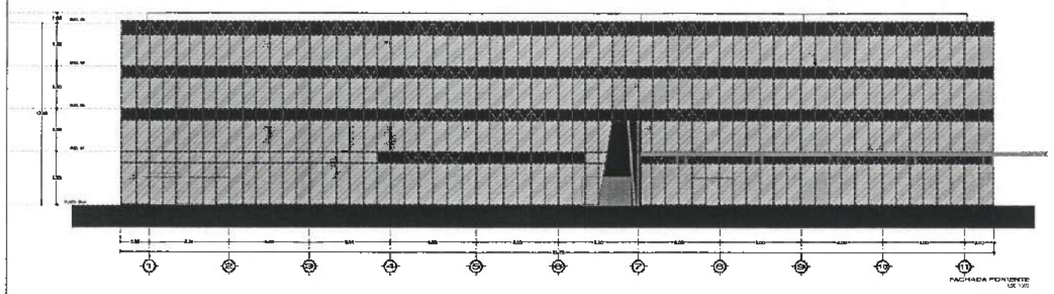

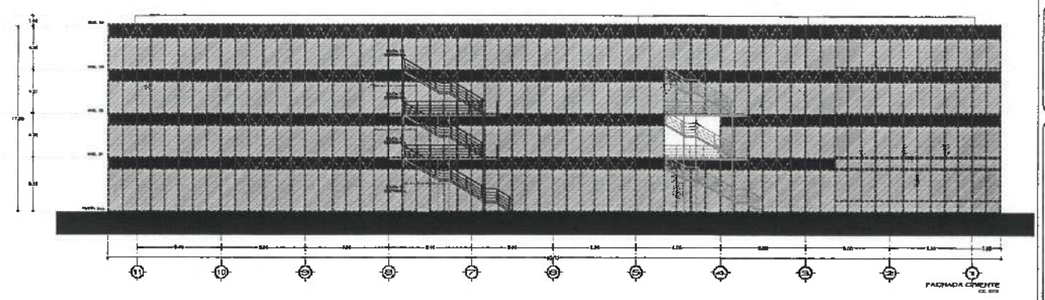

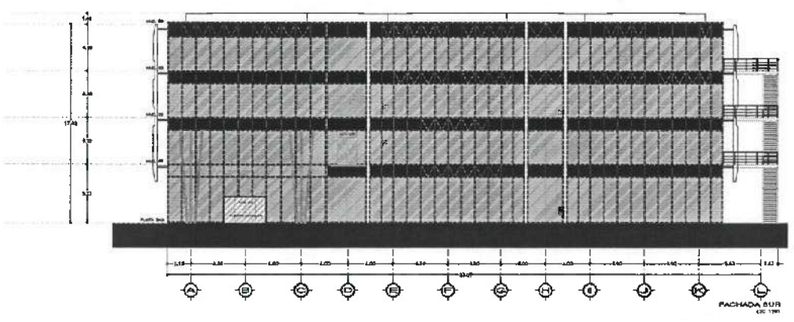

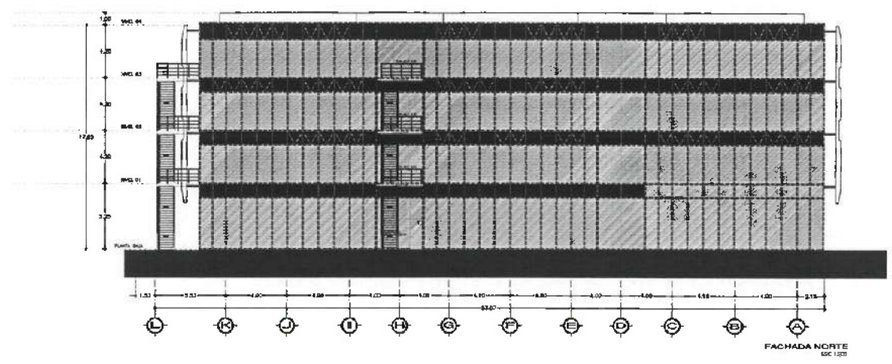

UNIVERSIDAD AUTÓNOMA DEL ESTADO DE HIDALGO
DIRECCIÓN GENERAL DE PLANEACIÓN
DIRECCIÓN DE PROYECTOS Y OBRAS

NORTE

CRITERIOS:

Universidad Autónoma del Estado de Hidalgo
Dirección Proyectos y Obras

ENFOQUE DE DIRECCIÓN:

DR. OCTAVIO CASTILLO ACOSTA
ARQ. ADRIÁN CORDERO VIEYRA

PROYECTO:
CENTRO DE INFORMACION ACADÉMICA (3er. ETAPA)

DIRECCIÓN: DIRECCIÓN DE PROYECTOS Y OBRAS

PLANO:
ARQUITECTONICO

CANCELERIA EN FACHADAS

ESCALA: METROS

FECHA: S/N

ABRIL 2025

A-05

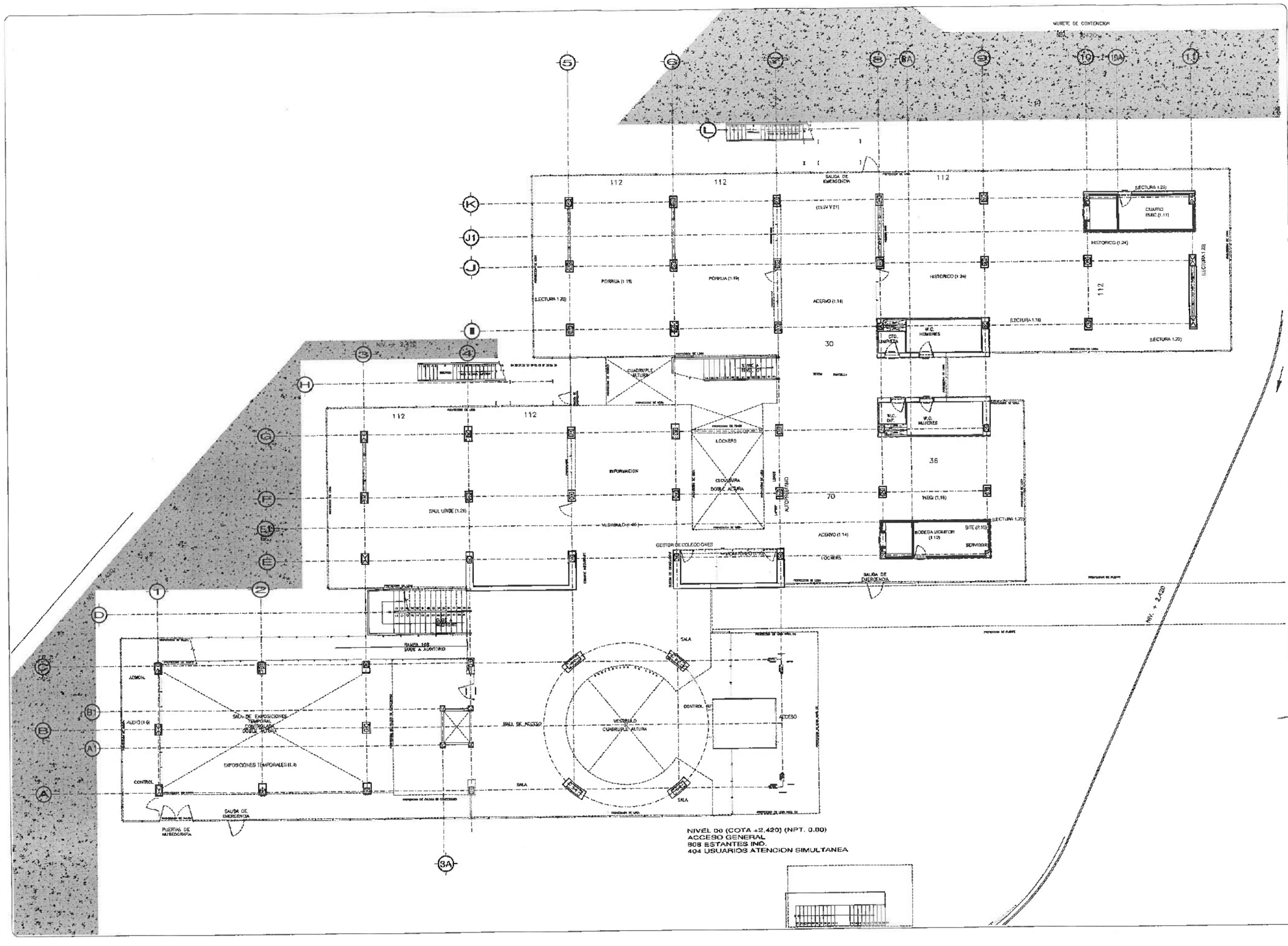

UNIVERSIDAD AUTONOMA DEL ESTADO DE HIDALGO
DIRECCION GENERAL DE PLANEACION
DIRECCIÓN DE PROYECTOS Y OBRAS

NORTE

Universidad Autónoma del Estado de Hidalgo
Dirección Proyectos y Obras

DR. OCTAVIO CASTILLO ACOSTA
ARQ. ADRIÁN CORDERO VIEYRA

CENTRO DE INFORMACION ACADÉMICA (Gra. ETAPA)

DIRECCIÓN DE PROYECTOS Y OBRAS

ARQUITECTONICO

MUROS EN PLANTA BAJA

METROS

SIN

ABRIL 2025

A-01

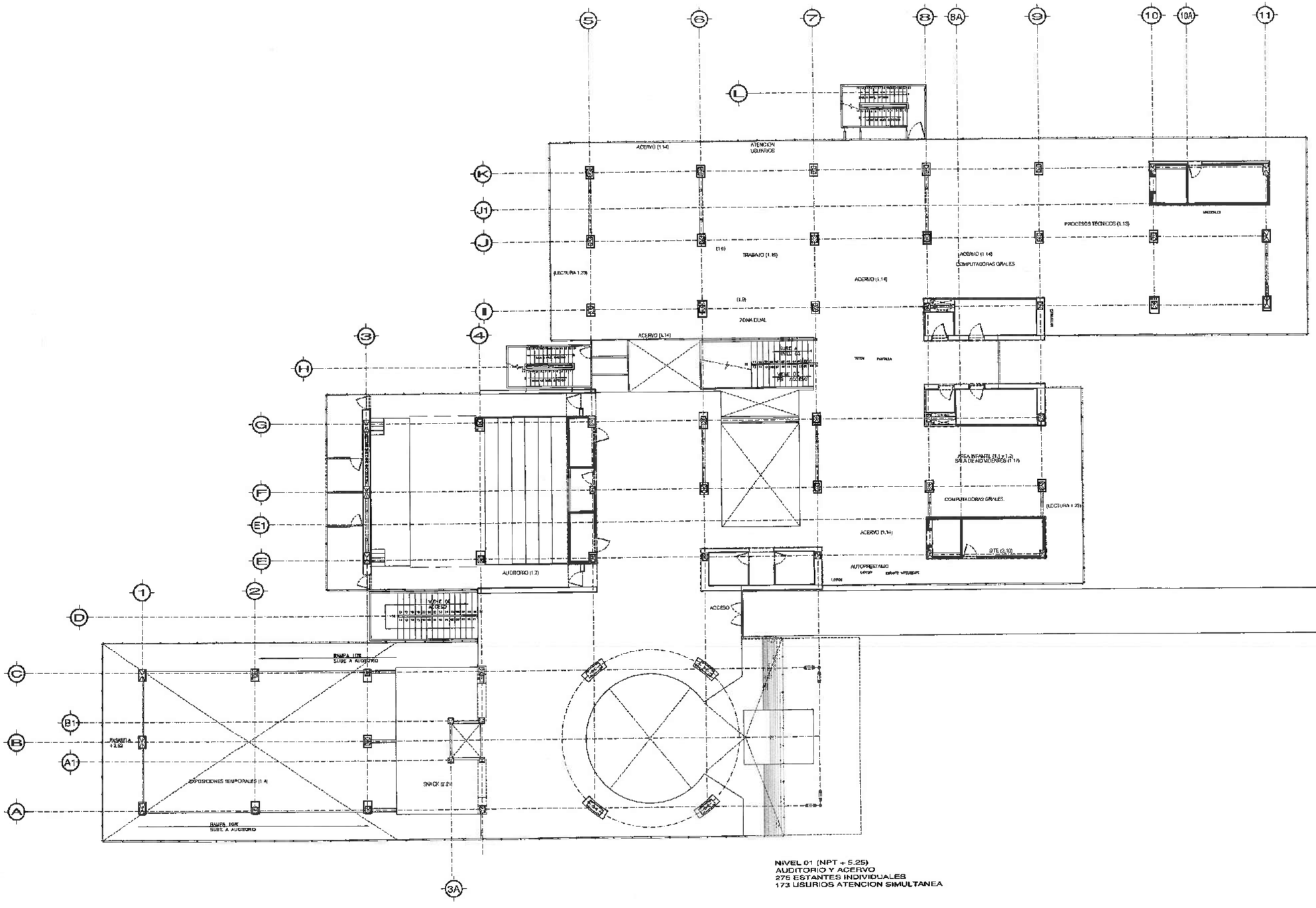

NIVEL 01 (NPT + 5.25)
AUDITORIO Y ACERVO
276 ESTANTES INDIVIDUALES
173 USURIOS ATENCION SIMULTANEA

UNIVERSIDAD AUTÓNOMA DEL ESTADO DE HIDALGO
DIRECCIÓN GENERAL DE PLANEACIÓN
DIRECCIÓN DE PROYECTOS Y OBRAS

NORTE

ESTRUCTURA

Universidad Autónoma del Estado de Hidalgo
Dirección Proyectos y Obras

BOSQUEJO DE UBICACIÓN

AUTOR DE LA OBRA
DR. OCTAVIO CASTILLO ACOSTA
DIRECTOR DE PROYECTOS Y OBRAS
ARQ. ADRIÁN CORDERO VEYRA

PROYECTO
CENTRO DE INFORMACIÓN ACADÉMICA (Ex. ETIPA)

UBICACIÓN
CARRETERA PACHUCA-TULANCINGO
KM 4.5 COL. CARBONERAS, MINERAL DE LA REFORMA, HGO.

UNIVERSIDAD AUTÓNOMA DEL ESTADO DE HIDALGO
DIRECCIÓN GENERAL DE PLANEACIÓN
DIRECCIÓN DE PROYECTOS Y OBRAS

PLANO
ARQUITECTONICO

MUROS EN NIVEL 01

UNIDAD
METROS

ESCALA
SIN

FECHA
ABRIL 2025

CLAVE
A-02

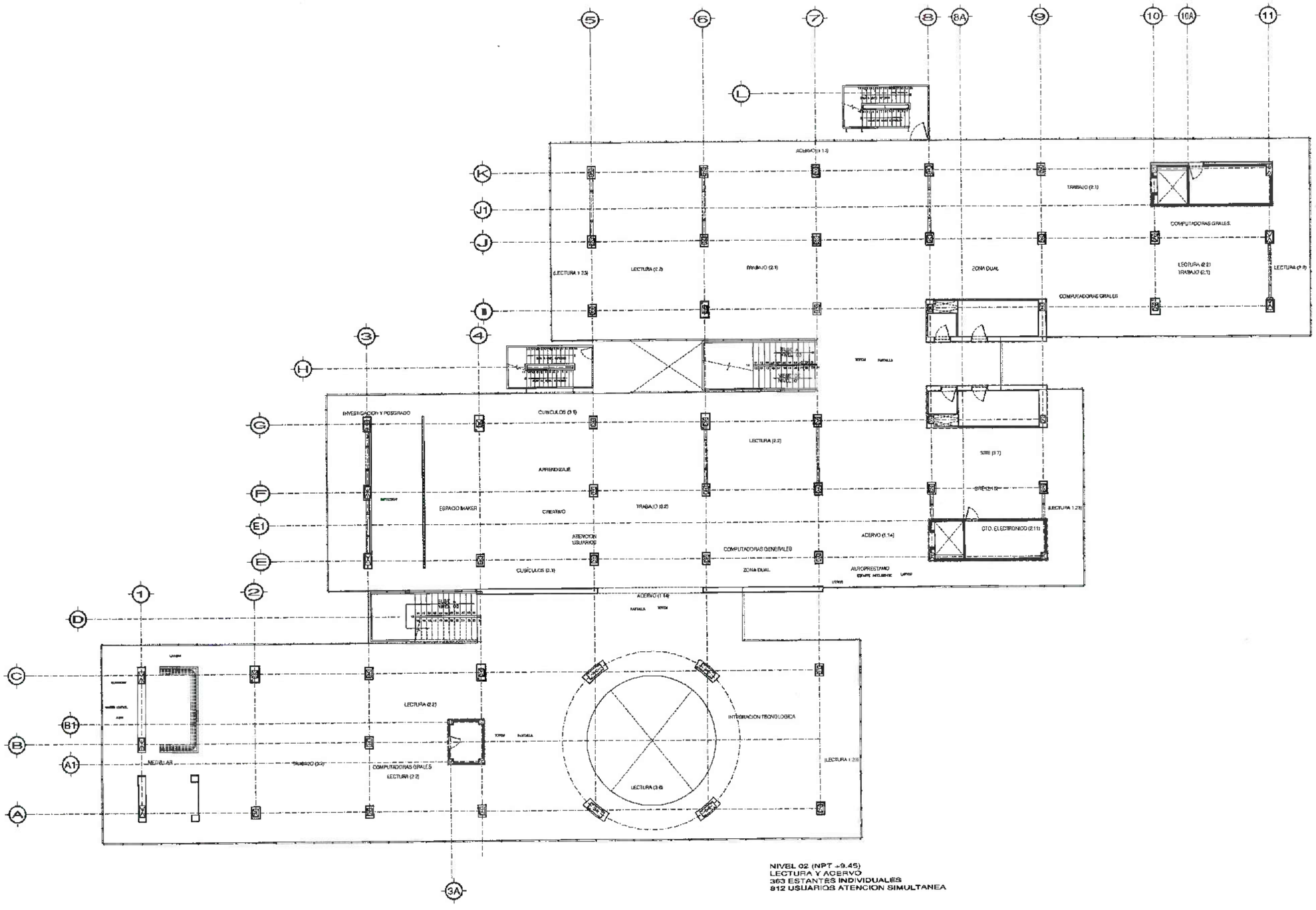

NIVEL 02 (NPT +9.45)
LECTURA Y ACERVO
363 ESTANTES INDIVIDUALES
812 USUARIOS ATENCION SIMULTANEA

UNIVERSIDAD AUTÓNOMA DEL ESTADO DE HIDALGO
DIRECCIÓN GENERAL DE PLANEACIÓN
DIRECCIÓN DE PROYECTOS Y OBRAS

NORTE

Universidad Autónoma del Estado de Hidalgo
Dirección Proyectos y Obras

DIRECTOR DE PROYECTOS Y OBRAS
DR. OCTAVIO CASTILLO ACOSTA
ARQ. ADRIÁN CORDERO VIEYRA

PROYECTO
CENTRO DE INFORMACION ACADÉMICA (2da. ETAPA)

DIRECCIÓN DE PROYECTOS Y OBRAS

PLANO
ARQUITECTONICO

NIVEL 02

ESCALA
METROS

SIN

FECHA
ABRIL 2025

A-03

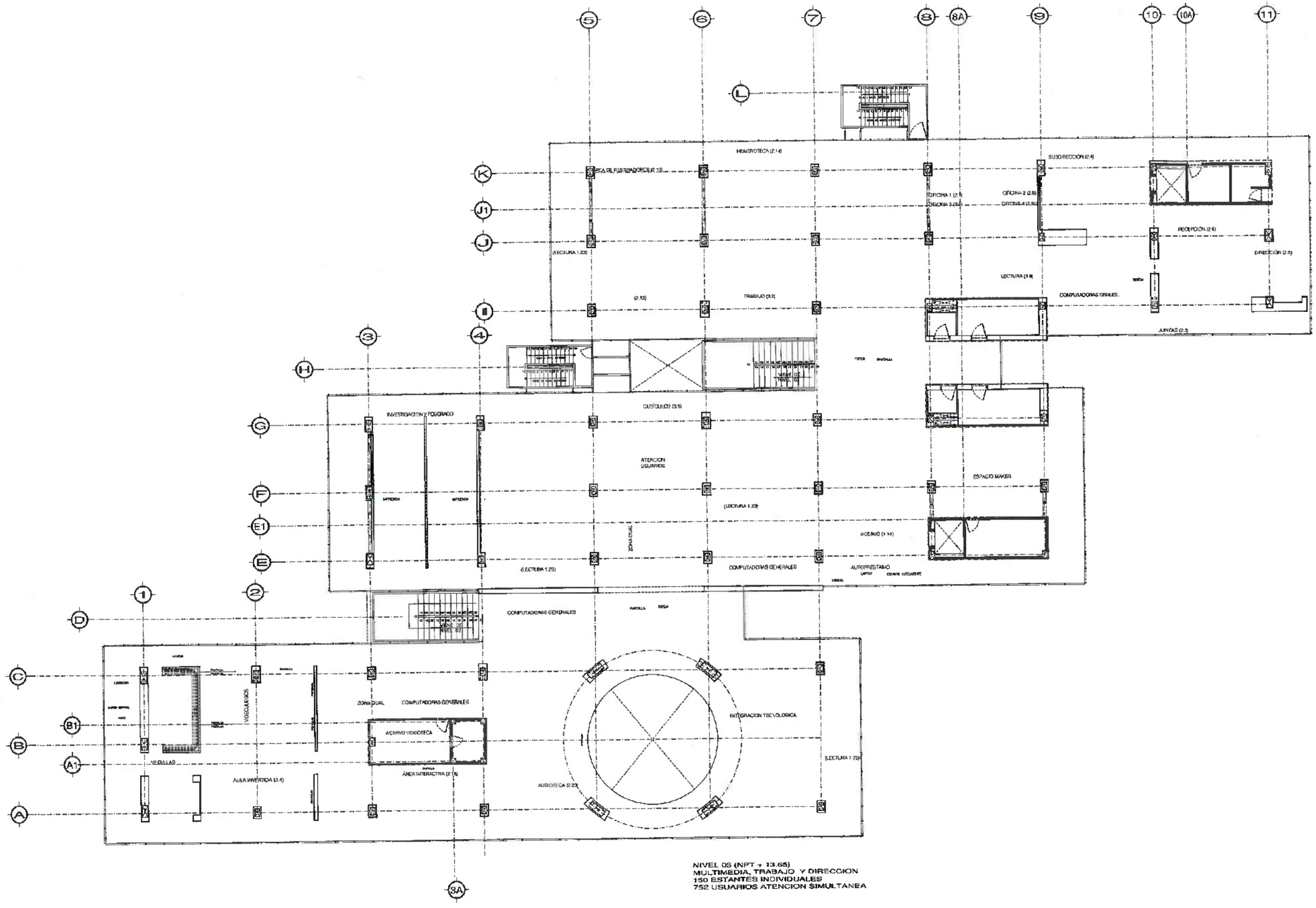

UNIVERSIDAD AUTÓNOMA DEL ESTADO DE HIDALGO
DIRECCIÓN GENERAL DE PLANEACIÓN
DIRECCIÓN DE PROYECTOS Y OBRAS

Universidad Autónoma del Estado de Hidalgo
Dirección Proyectos y Obras

DR. OCTAVIO CASTILLO ACOSTA
ARQ. ADRIÁN CORDERO VIEYRA

CENTRO DE INFORMACIÓN ACADÉMICA (2da. ETAPA)

DIRECCIÓN DE PROYECTOS Y OBRAS

ARQUITECTONICO

MUROS EN NIVEL 03

METROS

S/N

ABRIL 2025

A-04

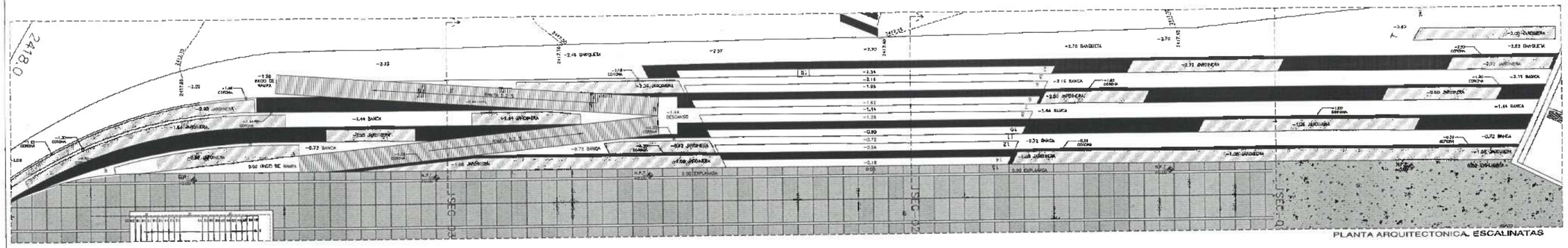

PLANTA ARQUITECTONICA ESCALINATAS

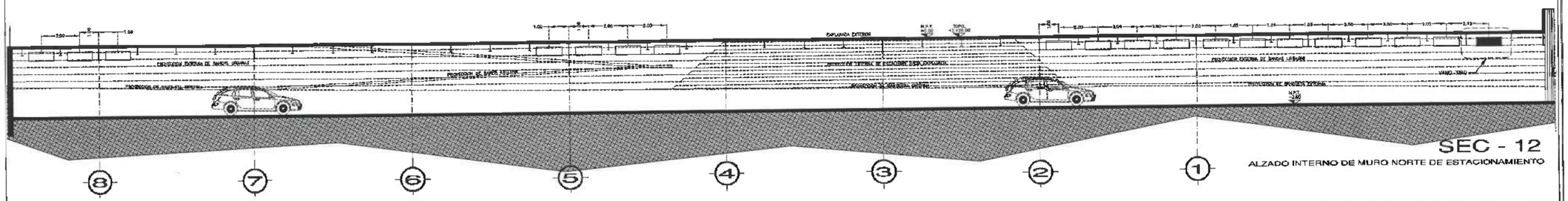

SEC - 12

ALZADO INTERNO DE MURO NORTE DE ESTACIONAMIENTO

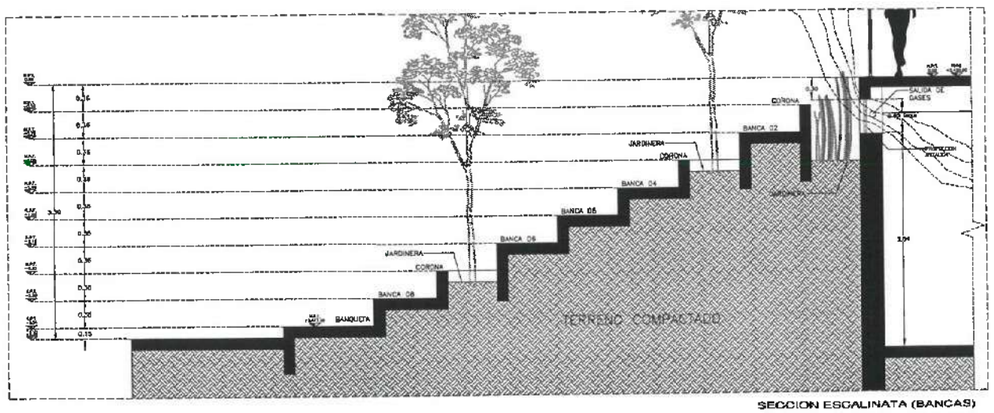

SECCION ESCALINATA (BANCAS)

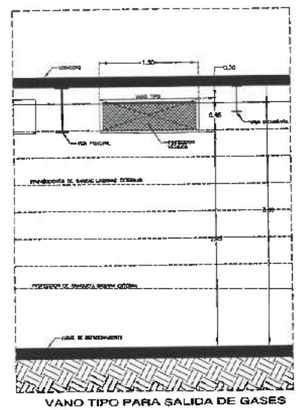

VANO TIPO PARA SALIDA DE GASES

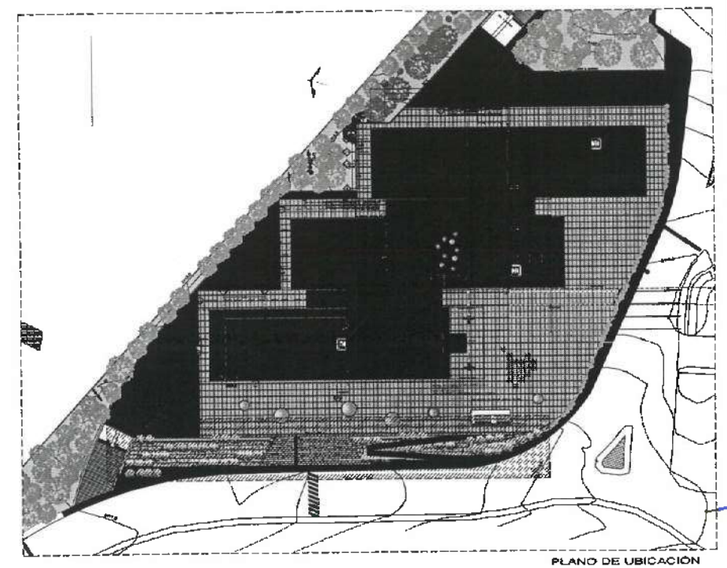

PLANO DE UBICACIÓN



SECCION ESCALINATA (ESCALONES)

UNIVERSIDAD AUTÓNOMA DEL ESTADO DE HIDALGO
DIRECCIÓN GENERAL DE PLANEACIÓN
DIRECCIÓN DE PROYECTOS Y OBRAS

NORTE

Universidad Autónoma del Estado de Hidalgo
Dirección Proyectos y Obras

DR. OCTAVIO CASTILLO ACOSTA

ARQ. ADRIÁN CORDERO VIEYRA

CENTRO DE INFORMACIÓN ACADÉMICA (2da. ETAPA)

DIRECCIÓN DE PROYECTOS Y OBRAS

ARQUITECTÓNICO

METROS

1/125

ABRIL 2025

A-01

PISOS DE EXTERIORES	
DISEÑO	ESPECIFICACIÓN
	SUPERMEDIBUIZACIÓN Y ENTORTADO EN EXPLANADA

NOTA: TODA LAS COTAS ESTAN REFERENCIADAS AL PAÑO DE LA ESTRUCTURA DE COLUMNAS.

NOTA: ANTES DE REALIZAR LOS TRABAJOS, EL CONTRATISTA DEBERA VERIFICAR LAS DIMENSIONES FINALES EN OBRA.

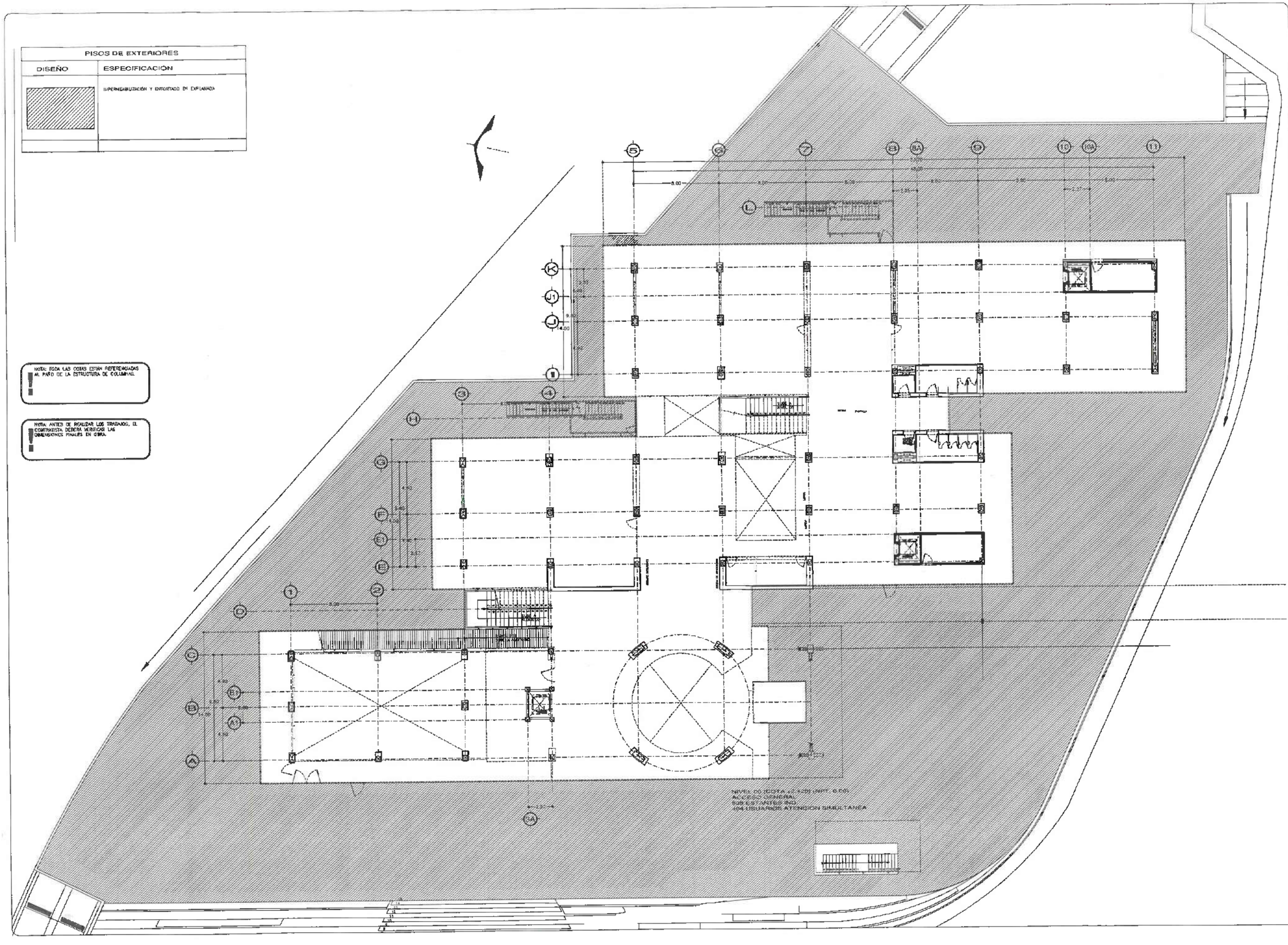

UNIVERSIDAD AUTÓNOMA DEL ESTADO DE HIDALGO
DIRECCIÓN GENERAL DE PLANEACIÓN
DIRECCIÓN DE PROYECTOS Y OBRAS

Universidad Autónoma del Estado de Hidalgo
Dirección Proyectos y Obras

DR. OCTAVIO CASTILLO ACOSTA

ARQ. ADRIÁN CORDERO VIEYRA

CENTRO DE INFORMACION ACADÉMICA (2da. ETAPA)

DIRECCIÓN DE PROYECTOS Y OBRAS

ARQUITECTONICO

DESARROLLO DE PISO EN EXPLANADA

METROS

1/150

ABRIL 2025

A-01

PISOS DE EXTERIORES	
DISEÑO	ESPECIFICACIÓN
	IMPERMEABILIZACIÓN Y ENTORTADO EN AZOTEA

NOTA: TODA LAS COTAS ESTAN REFERENCIADAS AL PAÑO DE LA ESTRUCTURA DE COLUMNAS.

NOTA: ANTES DE REALIZAR LOS TRABAJOS, EL CONTRATISTA DEBERA VERIFICAR LAS DIMENSIONES FINALES EN OBRA.

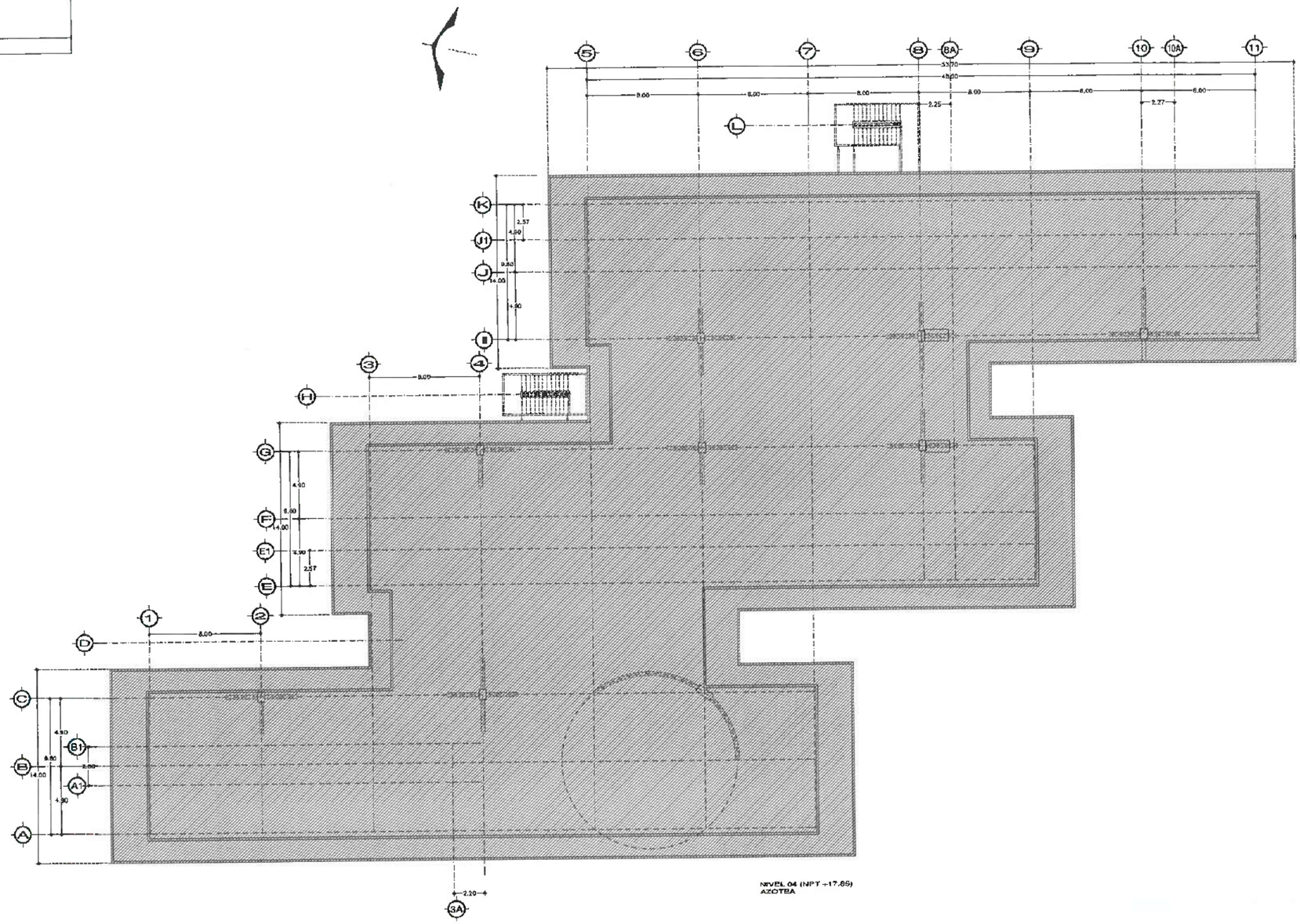

NIVEL 04 (NPT +17.85)
AZOTEA

UNIVERSIDAD AUTÓNOMA DEL ESTADO DE HIDALGO
DIRECCIÓN GENERAL DE PLANEACIÓN
DIRECCIÓN DE PROYECTOS Y OBRAS

NORTE

Universidad Autónoma del Estado de Hidalgo
Dirección Proyectos y Obras

CROQUIS DE LOCALIZACIÓN

ARQUITECTA:
DR. OCTAVIO CASTILLO ACOSTA
DIRECTOR DE PROYECTOS
ARQ. ADRIÁN CORDERO VIEYRA

PROYECTO
CENTRO DE INFORMACIÓN ACADÉMICA (3ra. ETAPA)

DIRECCIÓN DE PROYECTOS Y OBRAS

PLANO
ARQUITECTÓNICO

DESARROLLO DE PISO E IMPERMEABILIZACIÓN EN AZOTEA

METROS

1/150

ABRIL 2025

A-02

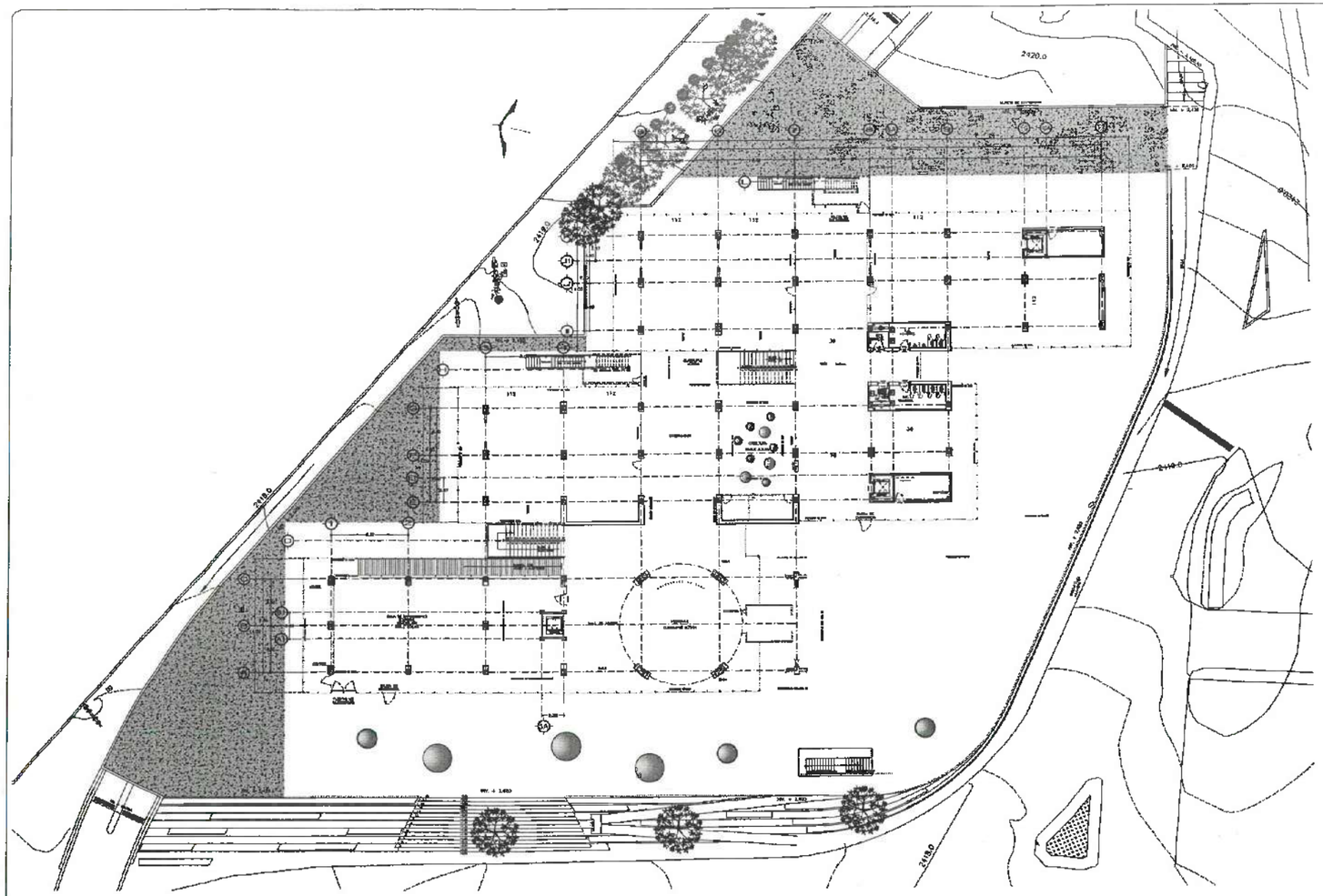

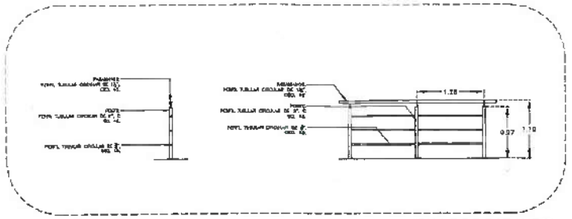

DETALLE DE BARANDAL
ESC 1:50

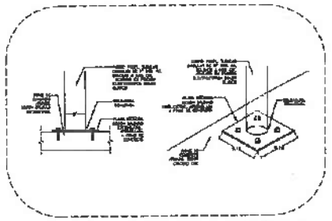

DETALLE DE BARANDAL
ESC 1:10



SEC - 01

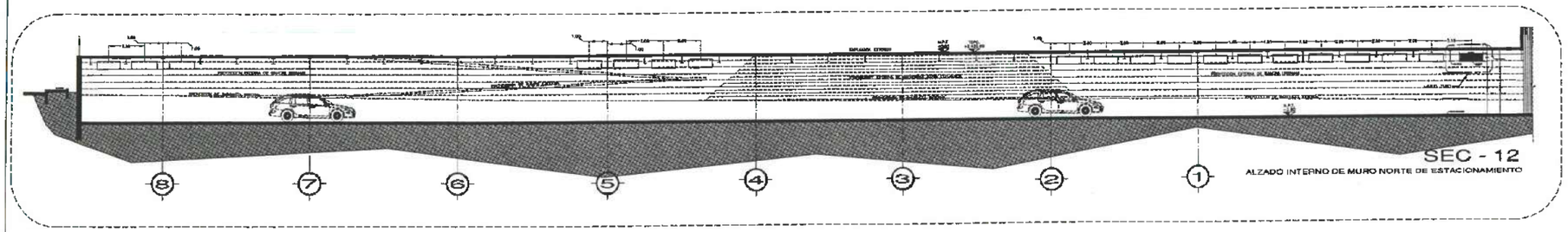

SEC - 12
ALZADO INTERNO DE MURO NORTE DE ESTACIONAMIENTO

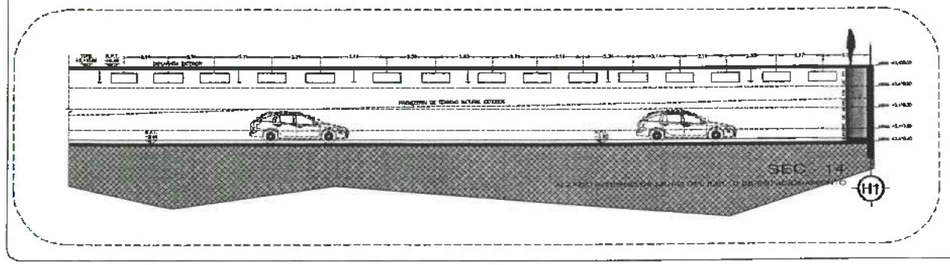

SEC - 14

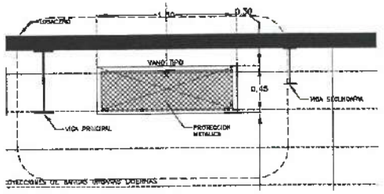

NOTA: TODA LAS COTAS ESTAN REFERENCIADAS AL EJE DE LA ESTRUCTURA DE COLUMNAS.

NOTA: ANTES DE REALIZAR LOS TRABAJOS, EL CONTRATISTA DEBERÁ VERIFICAR LAS DIMENSIONES FINALES EN OBRA.

UNIVERSIDAD AUTÓNOMA DEL ESTADO DE HIDALGO
DIRECCIÓN GENERAL DE PLANEACIÓN
DIRECCIÓN DE PROYECTOS Y OBRAS

NORTE

Universidad Autónoma del Estado de Hidalgo.
Dirección Proyectos y Obras

DR. OCTAVIO CASTILLO ACOSTA
ARQ. ADRIÁN CORDERO VÉYTIA

CENTRO DE INFORMACIÓN ACADÉMICA (2da. ETAPA)

DIRECCIÓN DE PROYECTOS Y OBRAS

ARQUITECTÓNICO

METROS

1/VARIABLE

ABRIL 2025

A-01

PISOS DE EXTERIORES	
DISEÑO	ESPECIFICACION
	BANQUETAS

NOTA: TODA LAS COTAS ESTAN REFERENCIADAS AL PAÑO DE LA ESTRUCTURA DE COLUMNAS.

NOTA: ANTES DE REALIZAR LOS TRABAJOS, EL CONTRATISTA DEBERA VERIFICAR LAS DIMENSIONES FINALES EN OBRA.

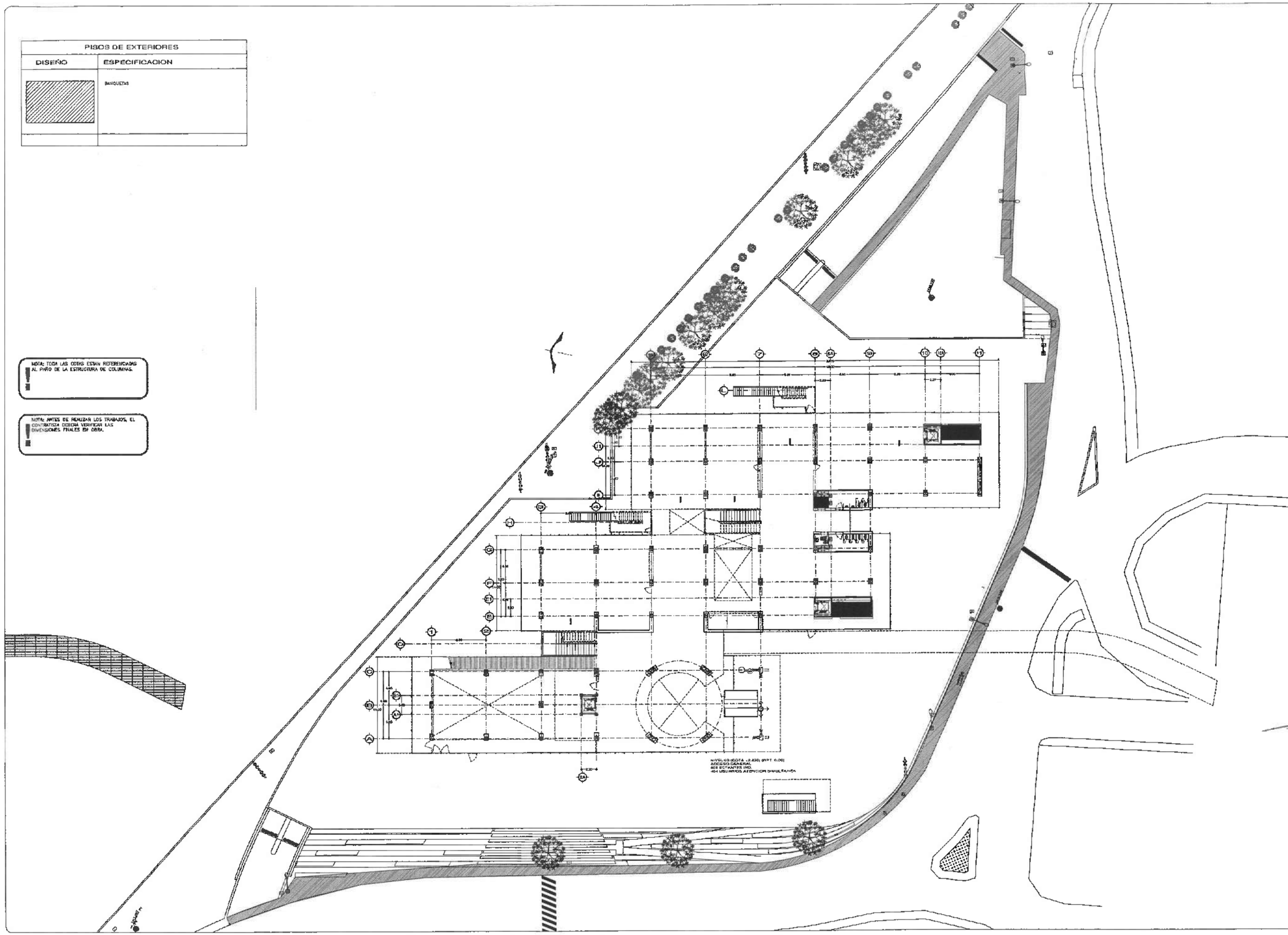

UNIVERSIDAD AUTÓNOMA DEL ESTADO DE HIDALGO
DIRECCIÓN GENERAL DE PLANEACIÓN
DIRECCIÓN DE PROYECTOS Y OBRAS

NORTE:

Universidad Autónoma del Estado de Hidalgo
Dirección Proyectos y Obras

DR. OCTAVIO CASTILLO ACOSTA

ARQ. ADRIAN CORDERO VIEYRA

CENTRO DE INFORMACION ACADÉMICA (3a. ETAPA)

DIRECCIÓN DE PROYECTOS Y OBRAS

ARQUITECTONICO

BANQUETAS EN EXTERIORES

METROS

1:100

ABRIL 2025

A-01

PISOS EN EXPLANADA	
DISEÑO	ESPECIFICACION
	PISO DE CONCRETO LAVADO
	PISO DE CONCRETO LAVADO
	PISO DE CONCRETO RASTRILLADO, JUNTAS Y DETALLES SEGÚN CALCULO ESTRUCTURAL.

NOTA: TODAS LAS COTAS ESTÁN REFERENCIADAS AL PARÓ DE LA ESTRUCTURA DE COLUMNAS.

NOTA: ANTES DE REALIZAR LOS TRABAJOS, EL CONTRATISTA DEBERÁ VERIFICAR LAS DIMENSIONES FINALES EN OBRA.

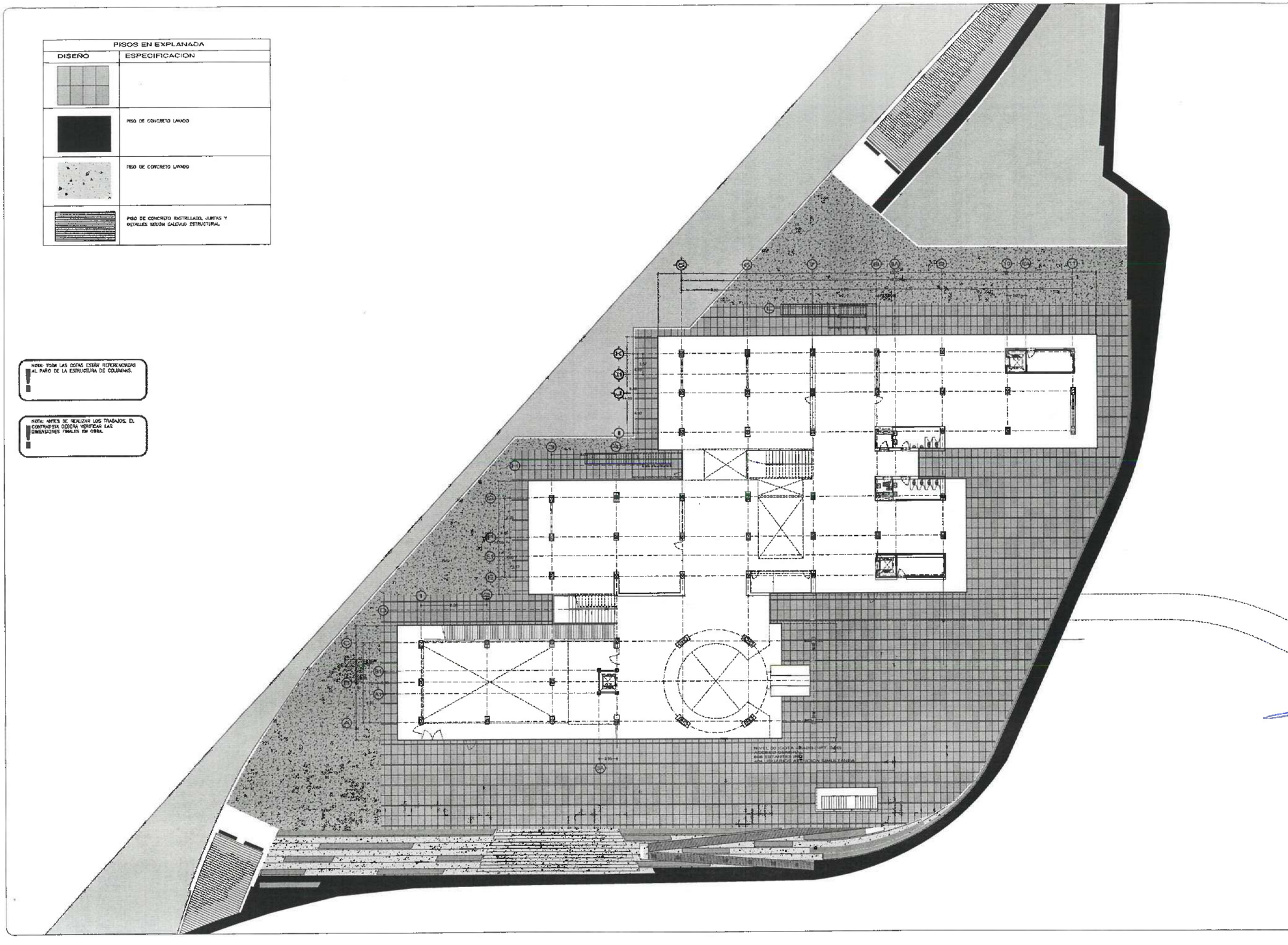

UNIVERSIDAD AUTÓNOMA DEL ESTADO DE HIDALGO
DIRECCIÓN GENERAL DE PLANEACIÓN
DIRECCIÓN DE PROYECTOS Y OBRAS

MAPA:

ENCLAVE:

Universidad Autónoma del Estado de Hidalgo
Dirección Proyectos y Obras

PROYECTO DE REALIZACIÓN:

DR. OCTAVIO CASTILLO ACOSTA

ARQ. ADRIAN CORDERO VIEYRA

PROYECTO:
CENTRO DE INFORMACION ACADÉMICA (3ra. ETAPA)

ÁREA EN:
CONSTRUCCIÓN Y ACONDICIONAMIENTO

PROYECTO:
DIRECCIÓN DE PROYECTOS Y OBRAS

PLANO:
ARQUITECTONICO

PLANO:
PISOS EN EXPLANADA

UNIDAD DE MEDIDA:
METROS

ESCALA:
1:200

FECHA:
ABRIL 2025

CLAVE:
A-01

SIMBOLOGIA

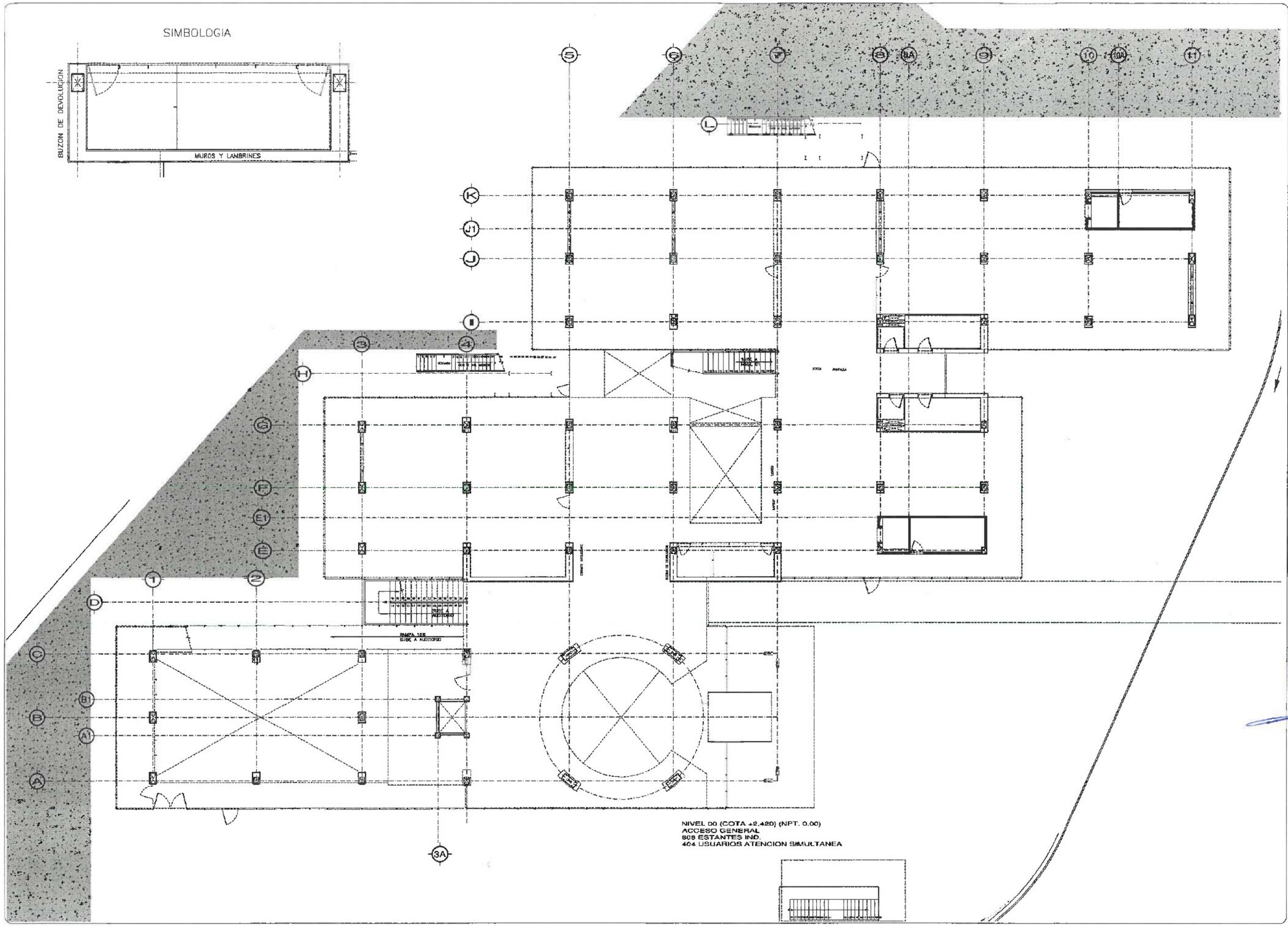

UNIVERSIDAD AUTÓNOMA DEL ESTADO DE HIDALGO
DIRECCIÓN GENERAL DE PLANEACIÓN
DIRECCIÓN DE PROYECTOS Y OBRAS

NORTE

CONTENIDO

Universidad Autónoma del Estado de Hidalgo

Dirección de Proyectos y Obras

NOMBRE DE LA OBRA
DR. OCTAVIO CASTILLO ACOSTA

ARQ. ADRIAN CORDERO VIEYRA

CENTRO DE INFORMACION ACADÉMICA (3ra. ETAPA)

DIRECCIÓN DE PROYECTOS Y OBRAS

ARQUITECTONICO

MUROS Y LAMBRINES FALSOS EN PLANTA BAJA

METROS

SIN

ABRIL 2025

A-01

SIMBOLOGIA

MUROS Y LAMBRINES
MATERIALES

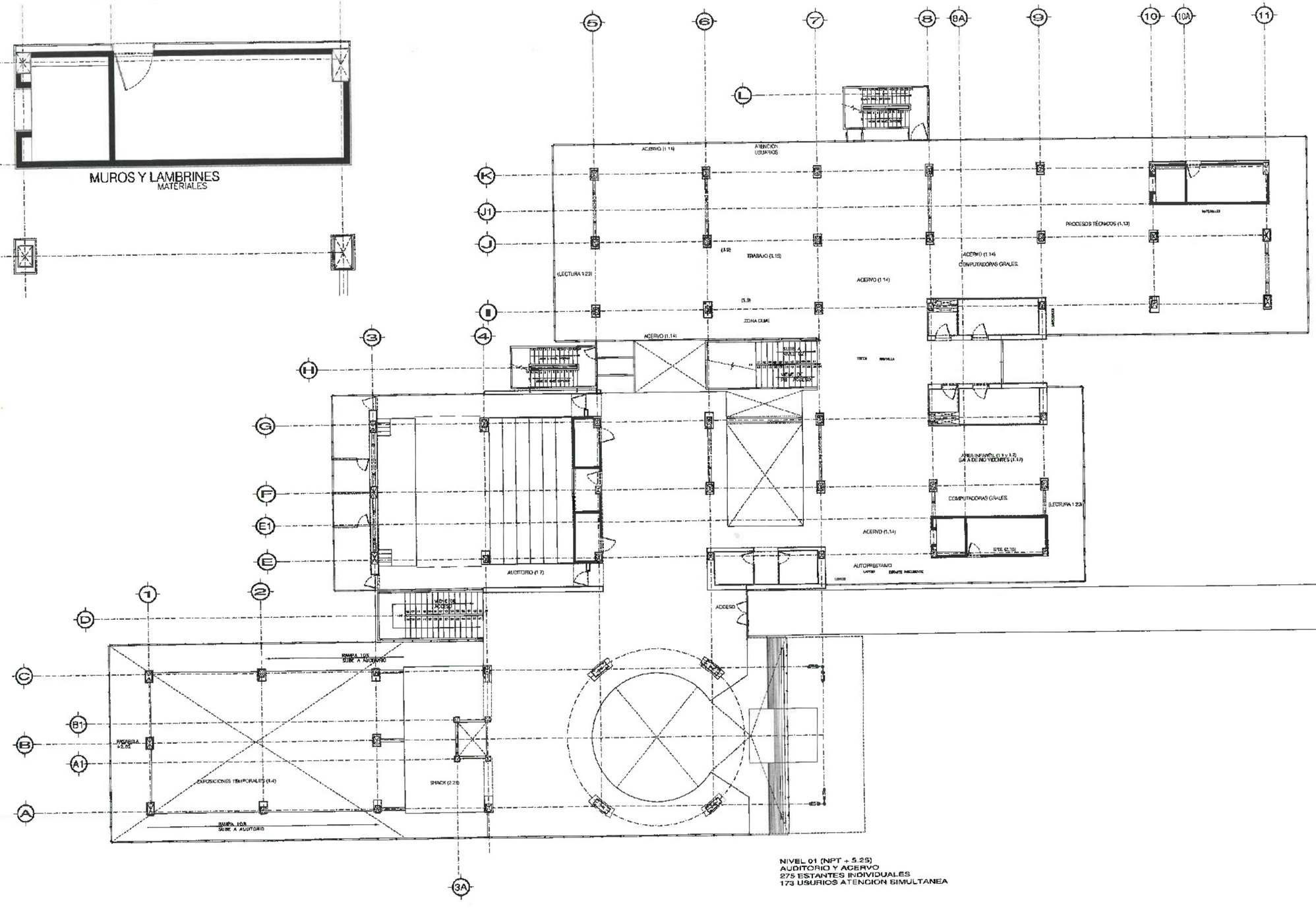

NIVEL 01 (NPT + 5.25)
AUDITORIO Y ACERVO
275 ESTANTES INDIVIDUALES
173 USURIOS ATENCION SIMULTANEA

UNIVERSIDAD AUTÓNOMA DEL ESTADO DE HIDALGO
DIRECCIÓN GENERAL DE PLANEACIÓN
DIRECCIÓN DE PROYECTOS Y OBRAS

NORTE

SIMBOLOGIA

Universidad Autónoma del Estado de Hidalgo
Dirección de Proyectos y Obras

CREADO DE ELABORACIÓN

DR. OCTAVIO CASTILLO ACOSTA
ARQ. ADRIÁN CORDERO VIEYRA

CENTRO DE INFORMACION ACADEMICA (Sta. ETAPA)

DIRECCIÓN DE PROYECTOS Y OBRAS

ARQUITECTONICO

MUROS FALSOS Y LAMBRINES EN NIVEL 01

METROS

SIN

ABRIL 2025

A-02

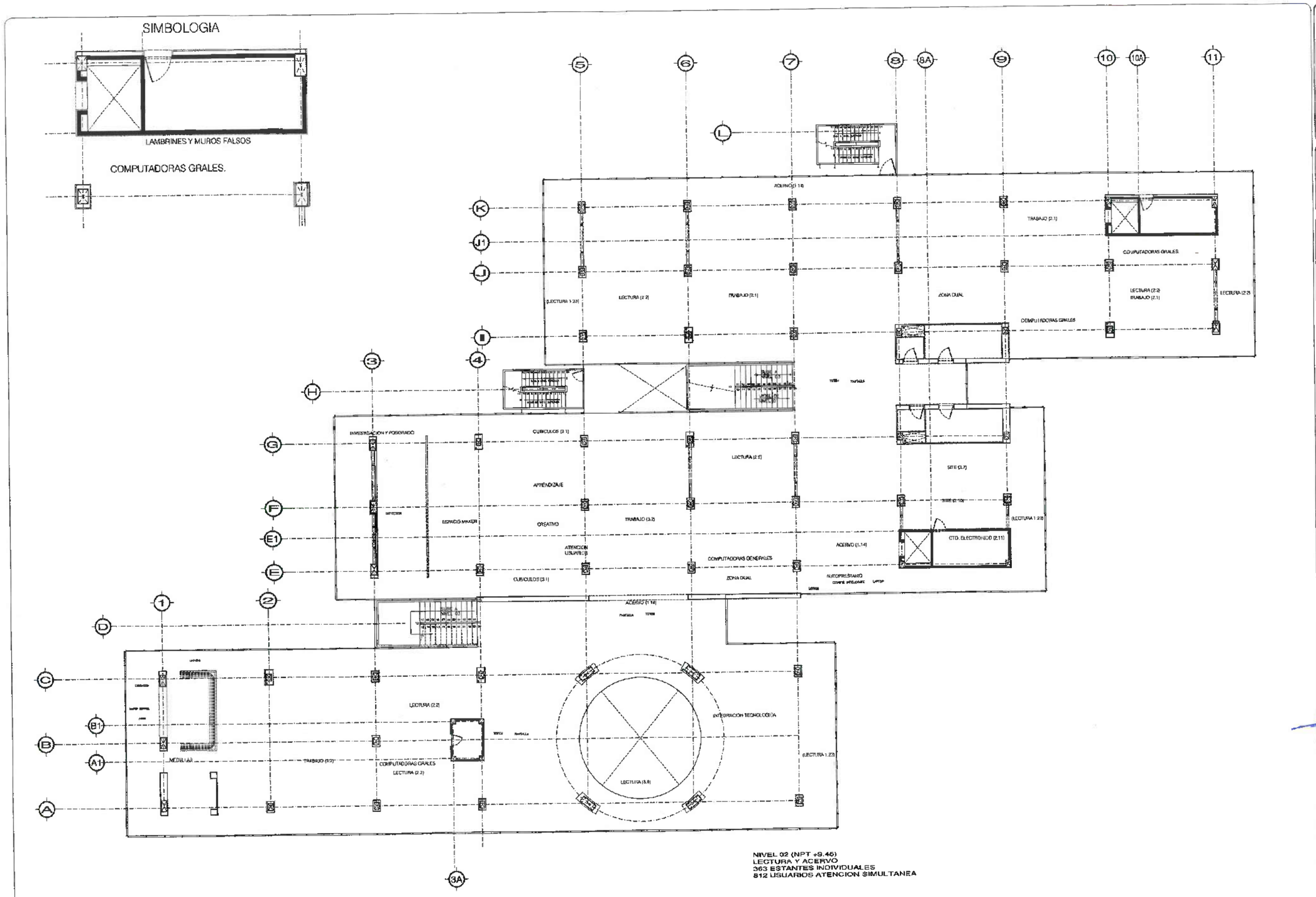

NIVEL 02 (NPT +9.45)
LECTURA Y ACERVO
363 ESTANTES INDIVIDUALES
812 USUARIOS ATENCION SIMULTANEA

UNIVERSIDAD AUTÓNOMA DEL ESTADO DE HIDALGO
DIRECCIÓN GENERAL DE PLANEACIÓN
DIRECCIÓN DE PROYECTOS Y OBRAS

Universidad Autónoma del Estado de Hidalgo
Dirección Proyectos y Obras

DR. OCTAVIO CASTILLO ACOSTA
ARQ. ADRIÁN CORDERO VIEYRA

CENTRO DE INFORMACION ACADÉMICA (3ra. ETAPA)

DIRECCION DE PROYECTOS Y OBRAS

ARQUITECTONICO

MUROS FALSOS Y LAMBRINES EN NIVEL 02

METROS

SN

ABRIL 2025

A-03

SIMBOLOGIA

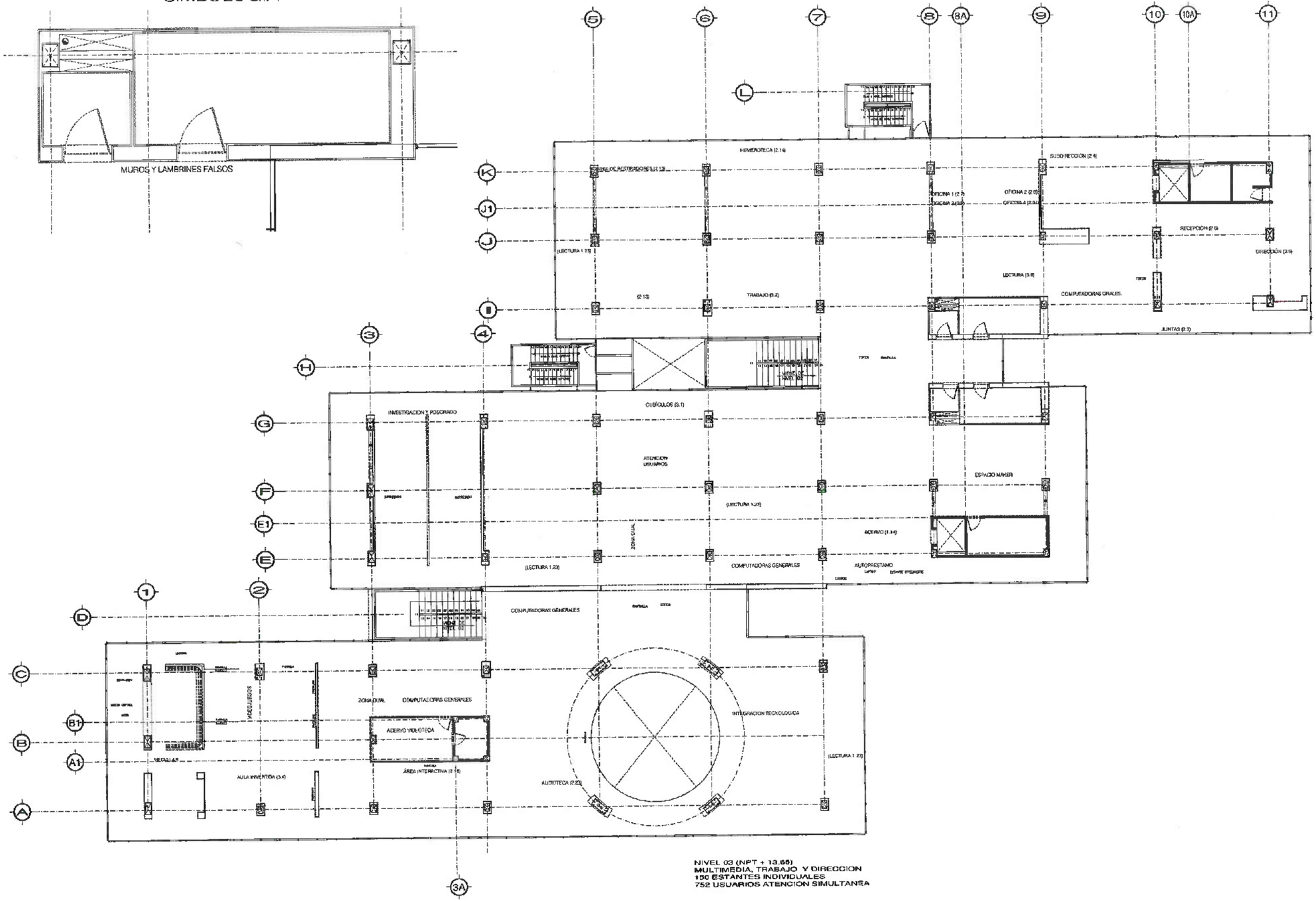

NIVEL 03 (NPT + 13.65)
MULTIMEDIA, TRABAJO Y DIRECCION
150 ESTANTES INDIVIDUALES
752 USUARIOS ATENCION SIMULTANEA

UNIVERSIDAD AUTÓNOMA DEL ESTADO DE HIDALGO
DIRECCIÓN GENERAL DE PLANEACIÓN
DIRECCIÓN DE PROYECTOS Y OBRAS

SIMBOLOGIA

Universidad Autónoma del Estado de Hidalgo
Direccion Proyectos y Obras

DR. OCTAVIO CASTILLO ACOSTA
ARQ. ADRIÁN CORDERO VIEYRA

CENTRO DE INFORMACION ACADÉMICA (Gra. ETAPA)

DIRECCIÓN DE PROYECTOS Y OBRAS

ARQUITECTONICO

MUROS FALSOS Y LAMBRINES EN NIVEL 03

METROS

S/N

ABRIL 2025

A-04

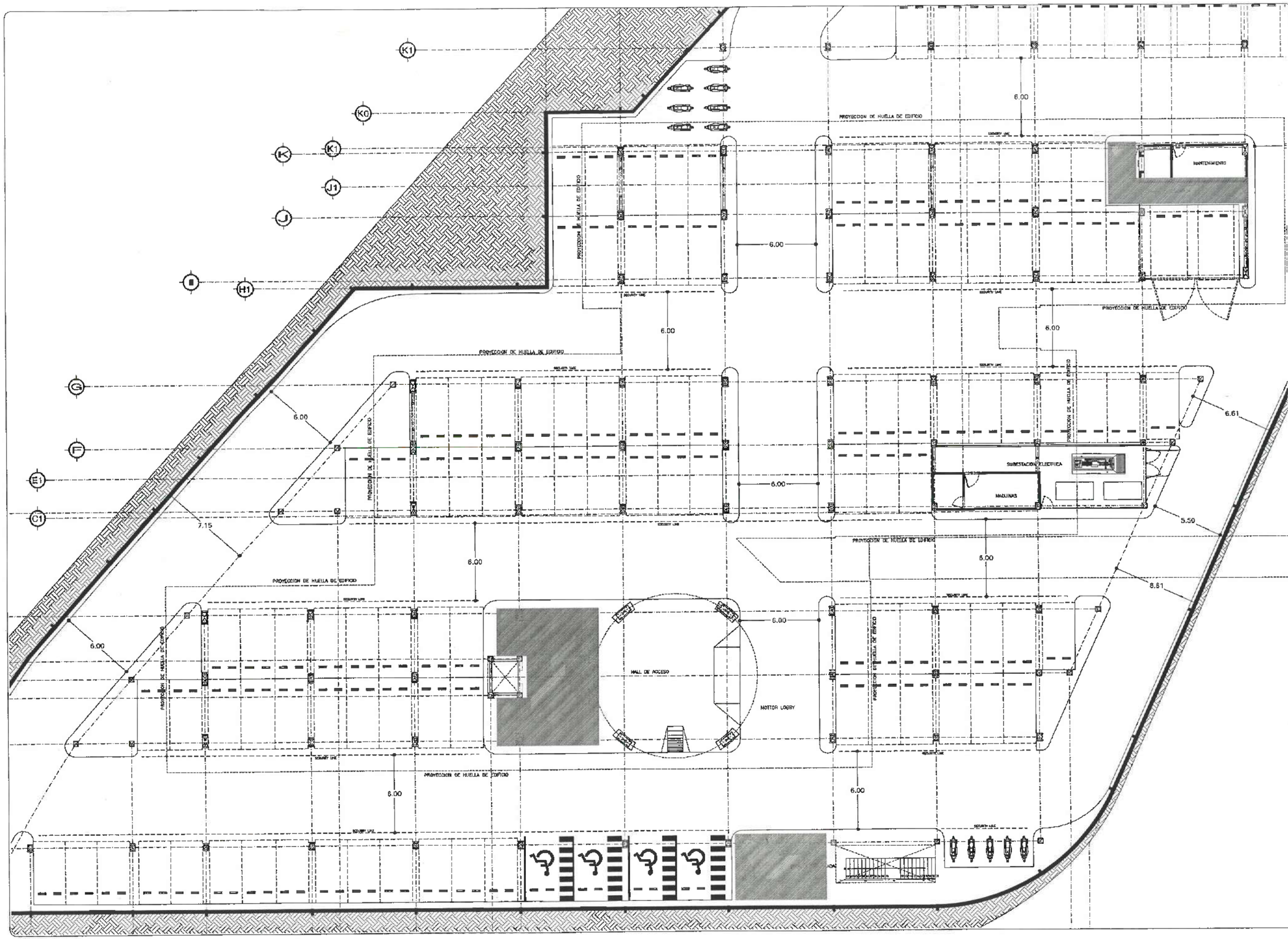

UNIVERSIDAD AUTÓNOMA DEL ESTADO DE HIDALGO
DIRECCIÓN GENERAL DE PLANEACIÓN
DIRECCIÓN DE PROYECTOS Y OBRAS

NORTE

Universidad Autónoma del Estado de Hidalgo
Dirección Proyectos y Obras

DIRECTOR DE PROYECTOS Y OBRAS
DR. OCTAVIO CASTILLO ACOSTA
ARQ. ADRIAN CORDERO VIEYRA

CENTRO DE INFORMACION ACADÉMICA (3ra. ETAPA)

DIRECCION DE PROYECTOS Y OBRAS

ARQUITECTONICO

MUROS EN PLANTA BAJA

METROS

SN

ABRIL 2025

A-01

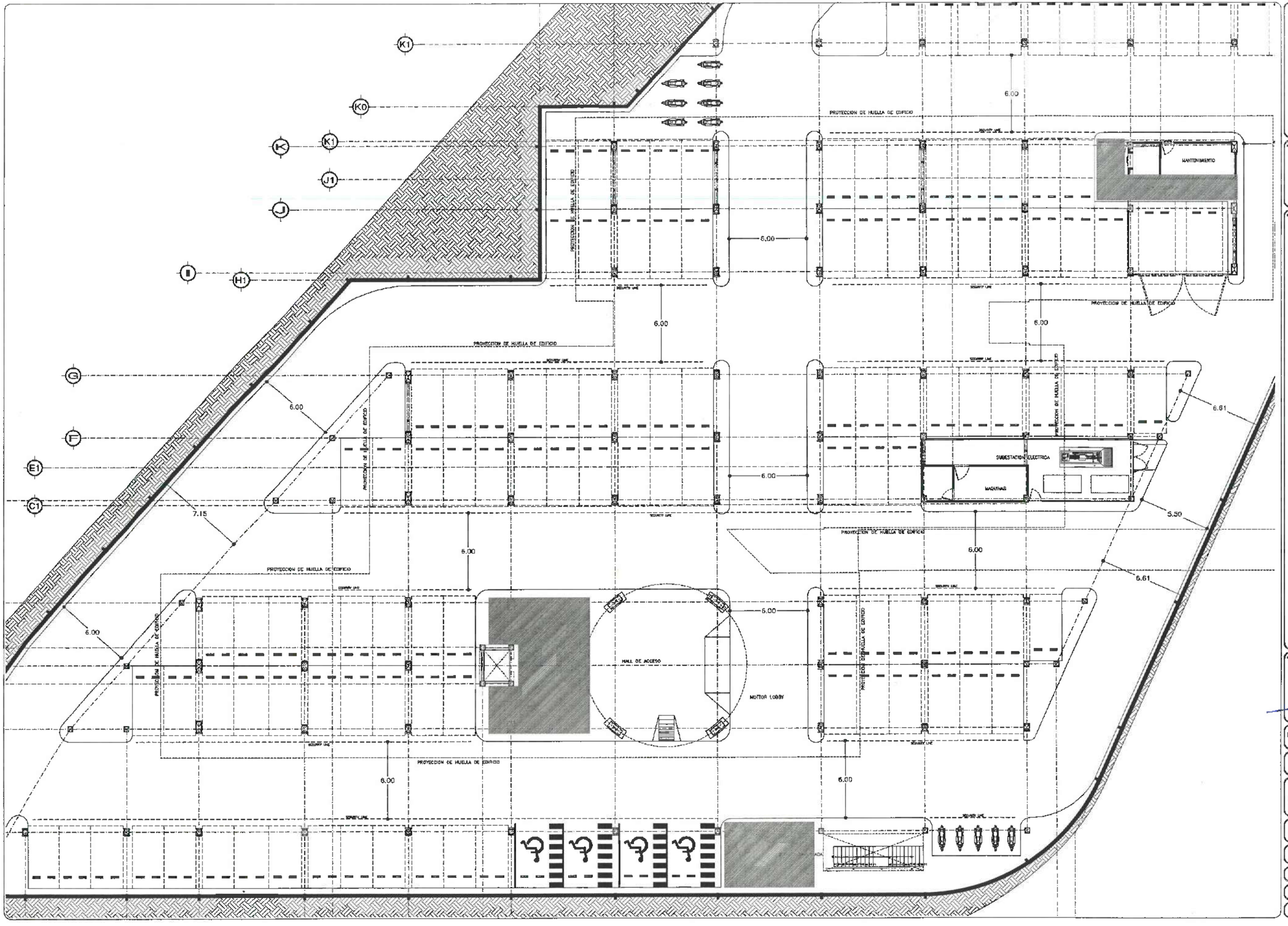

UNIVERSIDAD AUTÓNOMA DEL ESTADO DE HIDALGO
DIRECCIÓN GENERAL DE PLANEACIÓN
DIRECCIÓN DE PROYECTOS Y OBRAS

Universidad Autónoma del Estado de Hidalgo
Dirección Proyectos y Obras

DR. OCTAVIO CASTILLO ACOSTA
ARQ. ADRIÁN CORDERO VIEYRA

CENTRO DE INFORMACION ACADÉMICA (1ra. ETAPA)

DIRECCIÓN DE PROYECTOS Y OBRAS

ARQUITECTONICO

MUROS EN PLANTA BAJA

METROS

SIN

ABRIL 2026

A-01

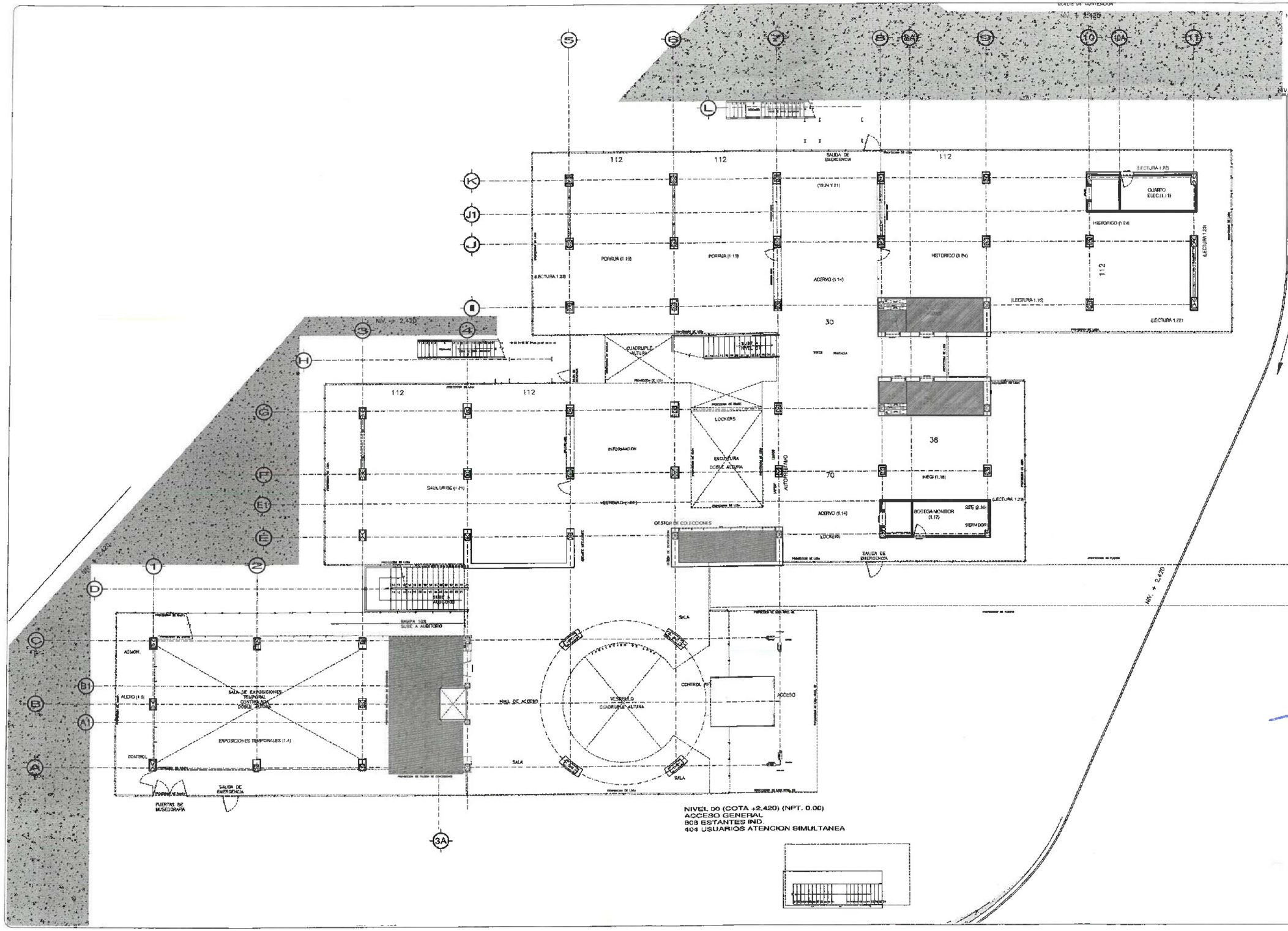

NIVEL 00 (COTA +2.420) (NPT. 0.00)
ACCESO GENERAL
808 ESTANTES IND.
404 USUARIOS ATENCION SIMULTANEA

UNIVERSIDAD AUTÓNOMA DEL ESTADO DE HIDALGO
DIRECCIÓN GENERAL DE PLANEACIÓN
DIRECCIÓN DE PROYECTOS Y OBRAS

NORTE

Universidad Autónoma del Estado de Hidalgo
Dirección Proyectos y Obras

DR. OCTAVIO CASTILLO ACOSTA
ARQ. ADRIÁN CORDERO VIEYRA

CENTRO DE INFORMACION ACADÉMICA (3ra. ETAPA)

DIRECCIÓN DE PROYECTOS Y OBRAS

ARQUITECTONICO

MURUS EN PLANTA BAJA

METROS

GN

ABRIL 2025

A-02

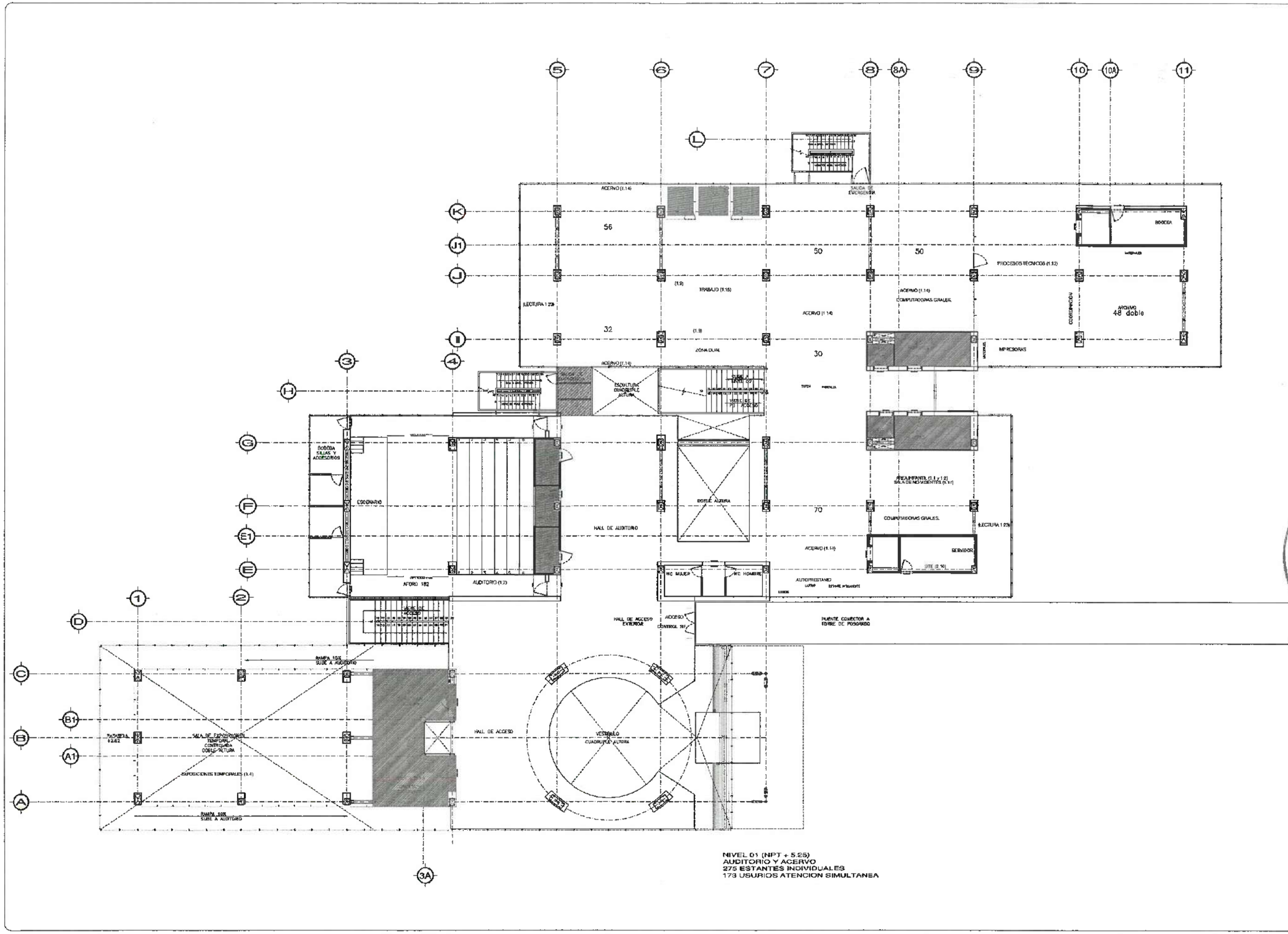

NIVEL 01 (NPT + 5.25)
AUDITORIO Y ACERVO
275 ESTANTES INDIVIDUALES
173 USUARIOS ATENCION SIMULTANEA

UNIVERSIDAD AUTÓNOMA DEL ESTADO DE HIDALGO
DIRECCIÓN GENERAL DE PLANEACIÓN
DIRECCIÓN DE PROYECTOS Y OBRAS

NORTE

CONSULTADO

Universidad Autónoma del Estado de Hidalgo
Dirección Proyectos y Obras

DR. OCTAVIO CASTILLO ACOSTA
ARQ. ADRIÁN CORDERO VIEYRA

CENTRO DE INFORMACION ACADÉMICA (Ura. ETAPA)

DIRECCIÓN DE PROYECTOS Y OBRAS

ARQUITECTONICO

MUROS EN PLANTA BAJA

METROS

SIN

ABRIL 2025

A-03

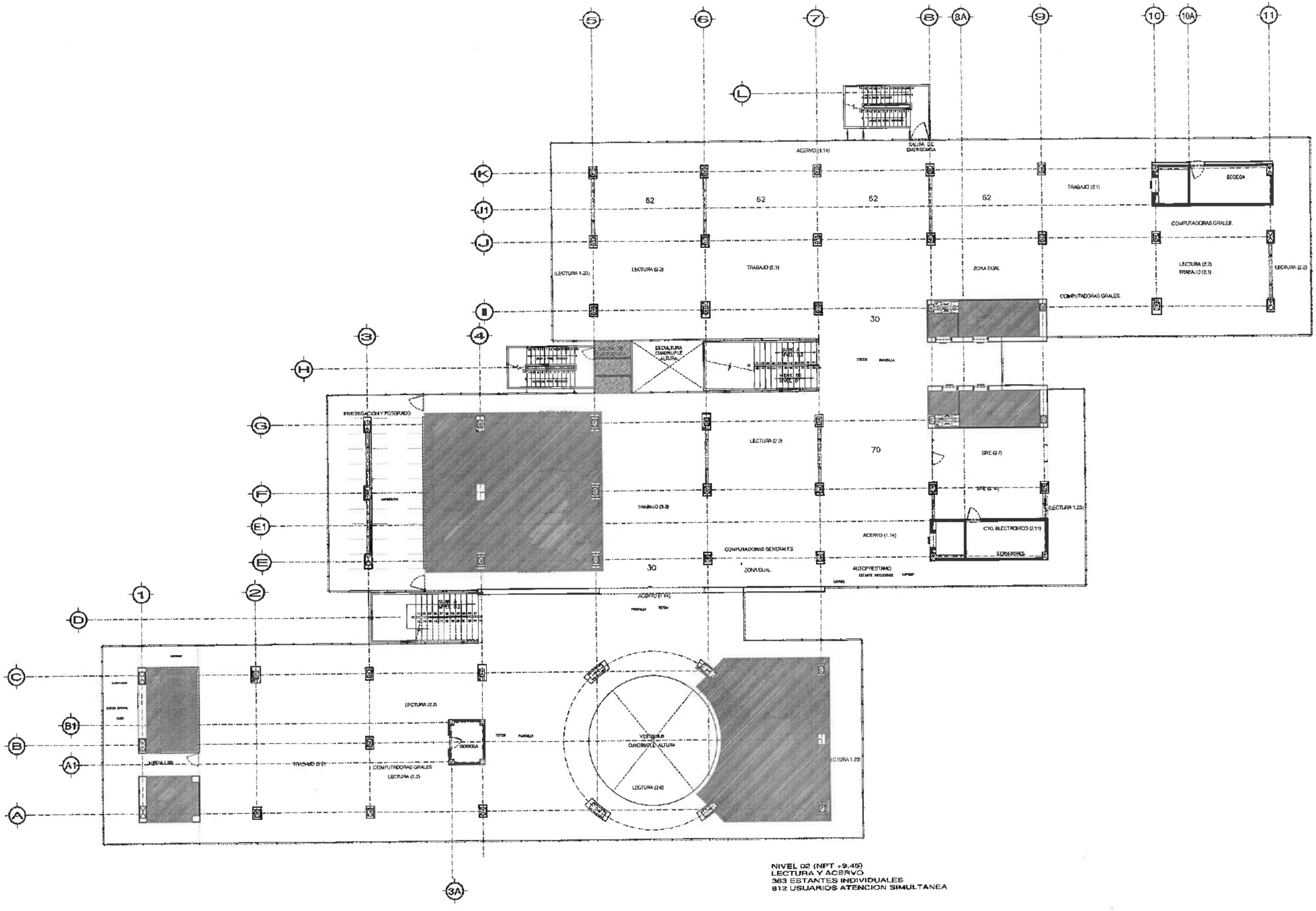

NIVEL 02 (NPT +9.45)
LECTURA Y ACERVO
363 ESTANTES INDIVIDUALES
812 USUARIOS ATENCION SIMULTANEA

UNIVERSIDAD AUTÓNOMA DEL ESTADO DE HIDALGO
DIRECCIÓN GENERAL DE PLANEACIÓN
DIRECCIÓN DE PROYECTOS Y OBRAS

NORTE

Universidad Autónoma del Estado de Hidalgo
Dirección Proyectos y Obras

DR. OCTAVIO CASTILLO ACOSTA
ARQ. ADRIÁN CORDERO VIEYRA

CENTRO DE INFORMACION ACADÉMICA (3ra. ETAPA)

DIRECCION DE PROYECTOS Y OBRAS

ARQUITECTONICO

MUROS EN PLANTA BAJA

METROS

SIN

ABRIL 2025

A-04

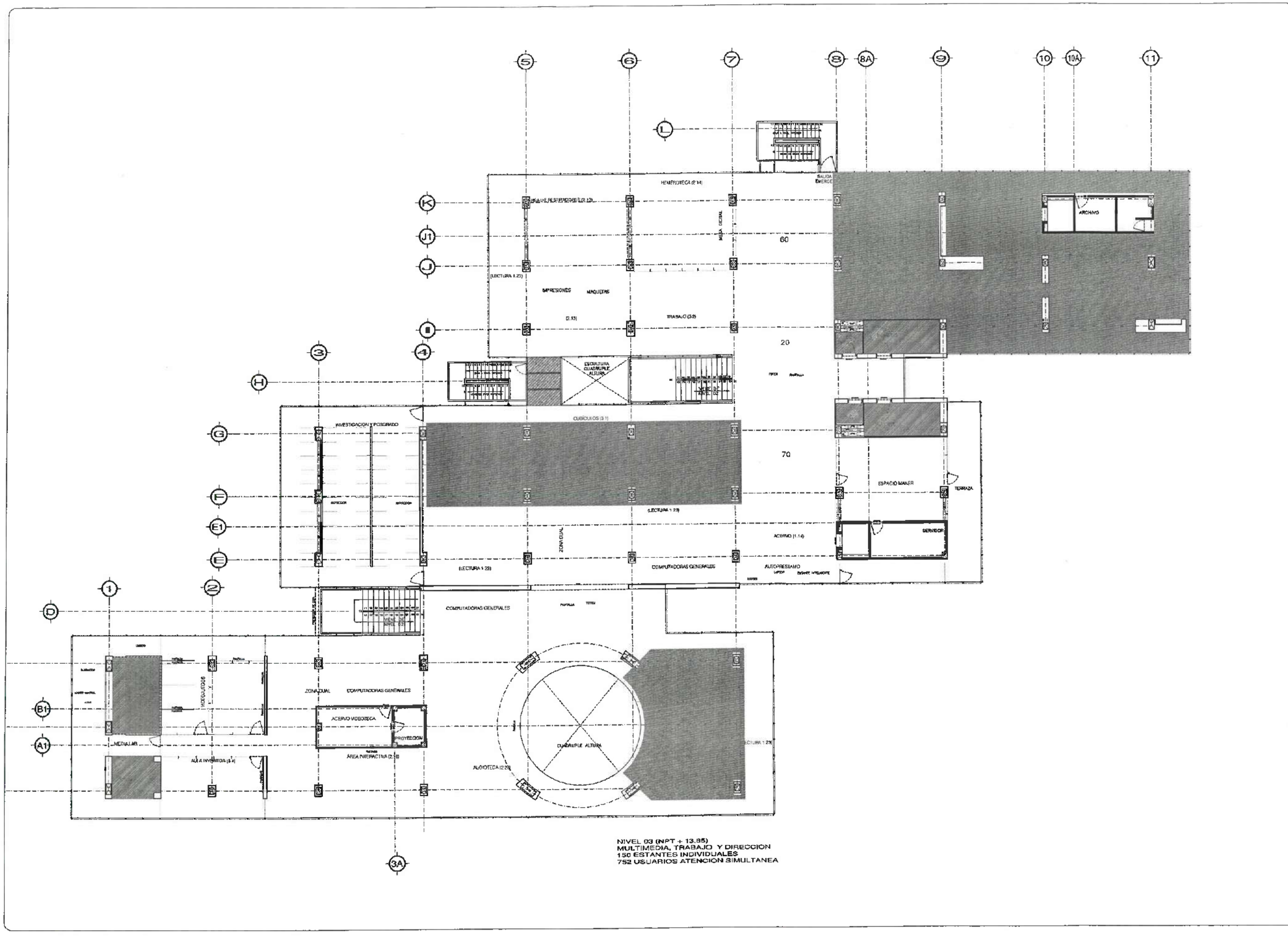

NIVEL 03 (NPT + 13.95)
MULTIMEDIA, TRABAJO Y DIRECCION
150 ESTANTES INDIVIDUALES
752 USUARIOS ATENCION SIMULTANEA

UNIVERSIDAD AUTÓNOMA DEL ESTADO DE HIDALGO
DIRECCIÓN GENERAL DE PLANEACIÓN
DIRECCIÓN DE PROYECTOS Y OBRAS

NORTE

CONCEPTO

Universidad Autónoma del Estado de Hidalgo
Dirección Proyectos y Obras

DISEÑO DE INVESTIGACIÓN

DR. OCTAVIO CASTILLO ACOSTA

ARQ. ADRIÁN CORDERO VIEYRA

CENTRO DE INFORMACIÓN ACADÉMICA (3er. ETAPA)

DIRECCIÓN DE PROYECTOS Y OBRAS

ARQUITECTONICO

MUROS EN PLANTA BAJA

METROS

SIN

ABRIL 2025

A-05

SIMBOLOGIA

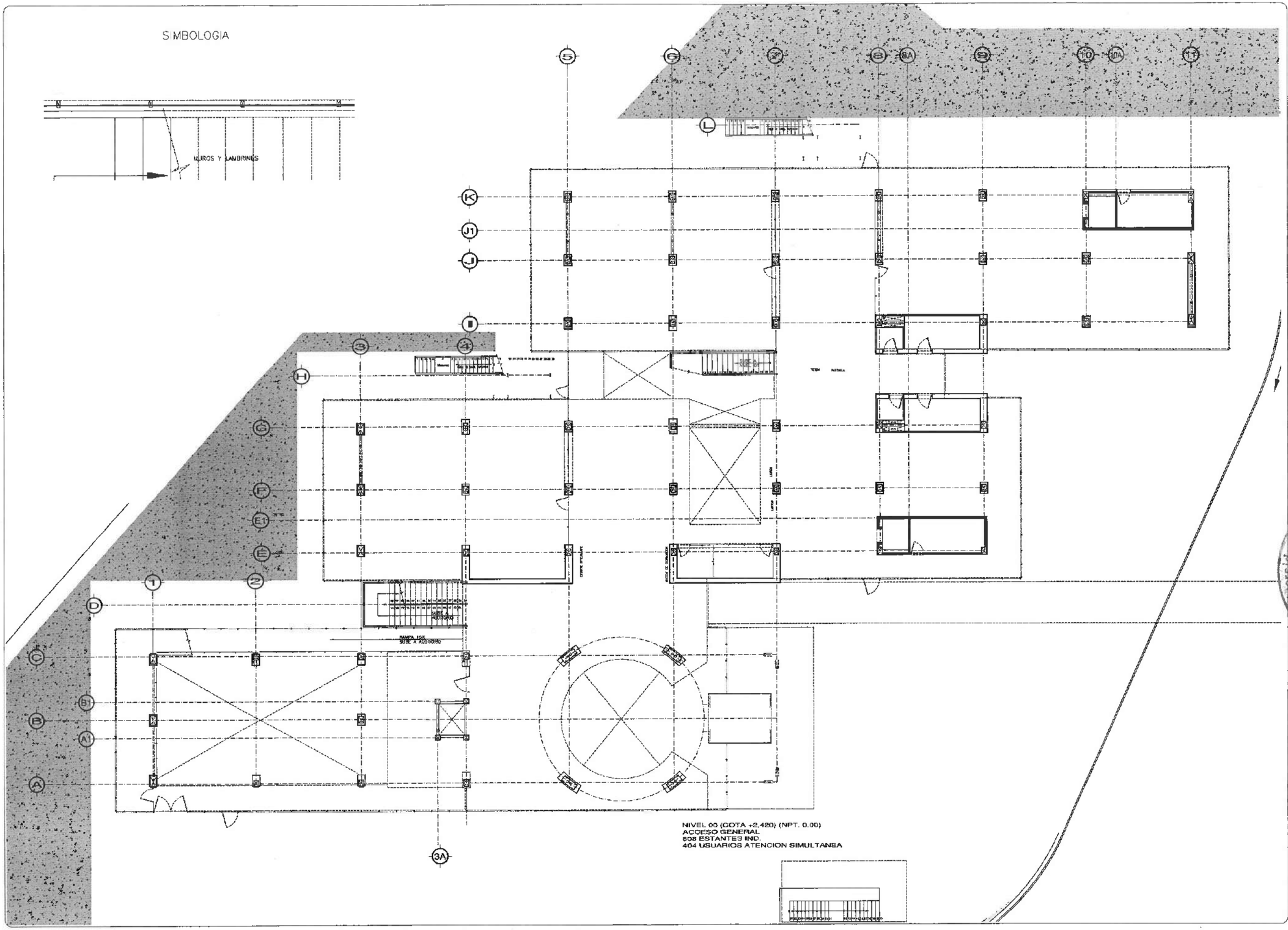

UNIVERSIDAD AUTÓNOMA DEL ESTADO DE HIDALGO
DIRECCIÓN GENERAL DE PLANEACIÓN
DIRECCIÓN DE PROYECTOS Y OBRAS

NORTE

SIMBOLOGIA

Dirección Proyectos y Obras

DR. OCTAVIO GASTILLO ACOSTA
ARQ. ADRIÁN CORDERO VIEYRA

CENTRO DE INFORMACION ACADÉMICA (3ra. ETAPA)

DIRECCIÓN DE PROYECTOS Y OBRAS

ARQUITECTONICO

MUROS Y LAMBRINES FALSOS EN PLANTA BAJA

METROS

SIN

ABRIL 2025

A-01

SIMBOLOGIA

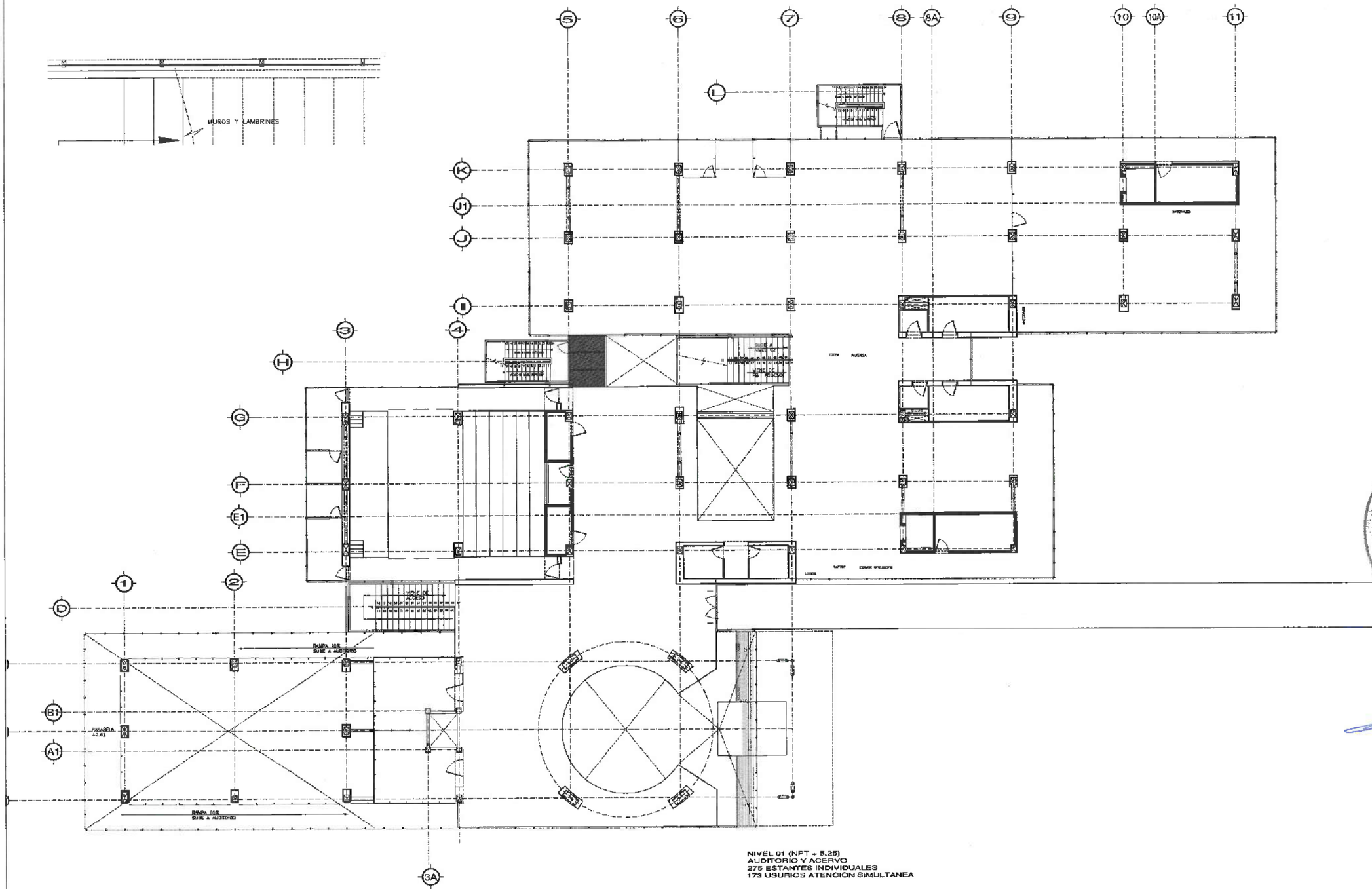

NIVEL 01 (NPT = 5.25)
AUDITORIO Y ACERVO
275 ESTANTES INDIVIDUALES
173 USURIOS ATENCION SIMULTANEA

UNIVERSIDAD AUTÓNOMA DEL ESTADO DE HIDALGO
DIRECCIÓN GENERAL DE PLANEACIÓN
DIRECCIÓN DE PROYECTOS Y OBRAS

NORTE

TIPOLOGIA

Universidad Autónoma del Estado de Hidalgo
Dirección Proyectos y Obras

CONTROL DE ELABORACIÓN

ENTREGA DE PLANOS A
DR. OCTAVIO CASTILLO ACOSTA
ARQ. ADRIAN CORDERO VIEYRA

PROYECTO
CENTRO DE INFORMACION ACADÉMICA (3ra. ETAPA)

UBICACIÓN
CARRETERA PACHUCA TULANCINGO
KM 4.5 COL. CARBONERAS, MINERAL DE LA REFORMA, HIDALGO

ENTIDAD
DIRECCION DE PROYECTOS Y OBRAS

PLANO
ARQUITECTONICO

UNIVERSIDAD AUTÓNOMA DEL ESTADO DE HIDALGO
DIRECCIÓN GENERAL DE PLANEACIÓN
DIRECCIÓN DE PROYECTOS Y OBRAS

ASUNTO
MURQS Y LAMBRINES FALSOS EN PLANTA BAJA

ESCALA
METROS

PLANO
SN

FECHA
ABRIL 2025

A-02

SIMBOLOGIA

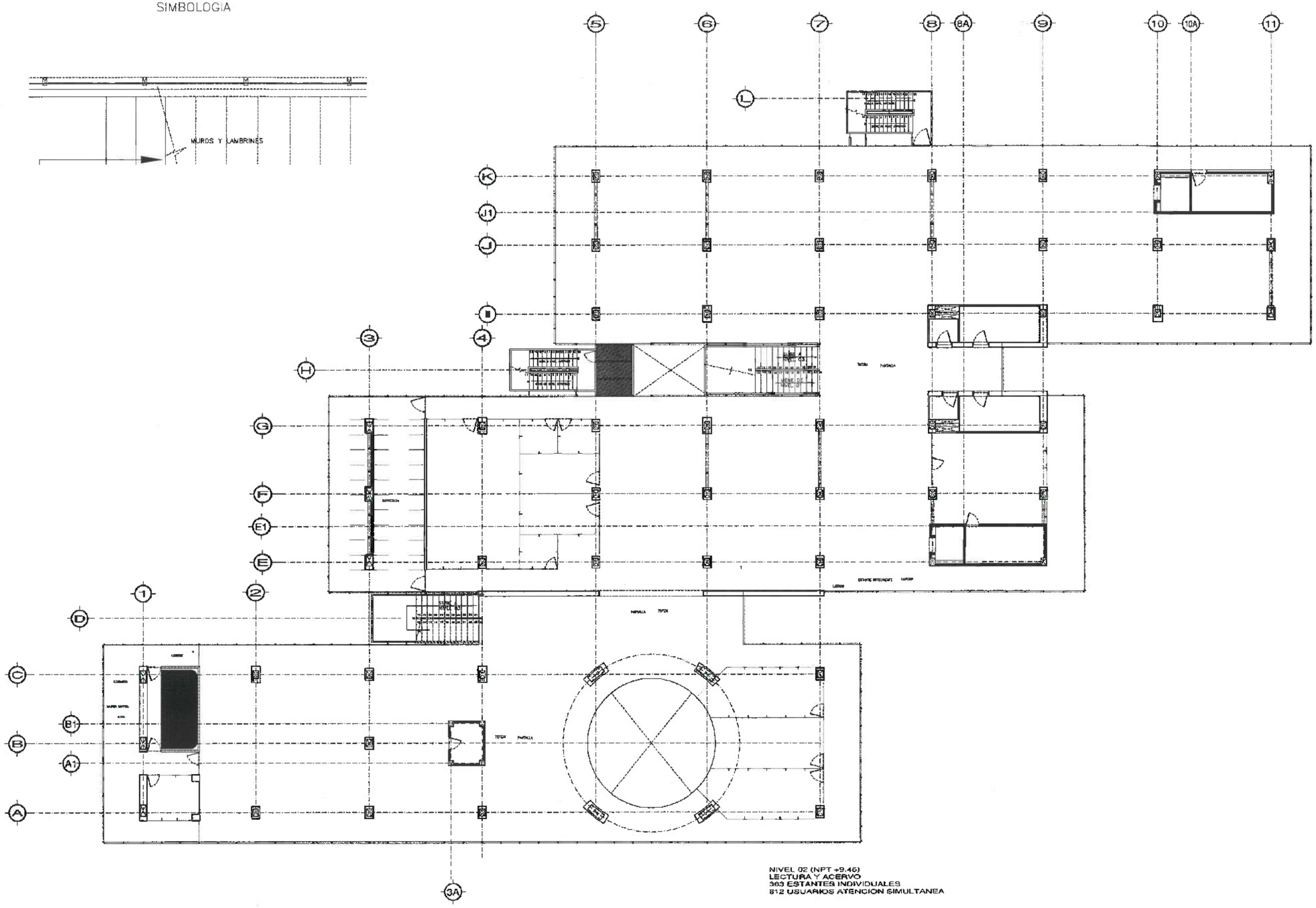

NIVEL 02 (NPT +9.46)
LECTURA Y ACERVO
363 ESTANTES INDIVIDUALES
812 USUARIOS ATENCION SIMULTANEA

UNIVERSIDAD AUTÓNOMA DEL ESTADO DE HIDALGO
DIRECCIÓN GENERAL DE PLANEACIÓN
DIRECCIÓN DE PROYECTOS Y OBRAS

NORTE

ESTRUCTURA

Universidad Autónoma del Estado de Hidalgo
Dirección Proyectos y Obras

DIRECTOR DE PROYECTO
DR. OCTAVIO CASTILLO ACOSTA
DIRECTOR DE DISEÑO
ARQ. ADRIÁN CORDERO VIEYRA

PROYECTO
CENTRO DE INFORMACION ACADÉMICA (3ra. ETAPA)

UBICACIÓN
CARRETERA PACHUCA-TULANCINGO
KM 4.5 EX HACIENDA DE LA CONCEPCIÓN
PACHUCA DE SOTO, HIDALGO

PROPIETARIO
UNIVERSIDAD AUTÓNOMA DEL ESTADO DE HIDALGO
GOBIERNO DEL ESTADO DE HIDALGO

PROYECTO
DIRECCIÓN: NORTE-SUR DISTORSIONADA

PLANO
ARQUITECTONICO

TITULO
MUROS Y LAMBRINES FALSOS EN PLANTA BAJA

ESCALA
METROS

FECHA
ABRIL 2025

CLAVE
A-03

SIMBOLOGIA

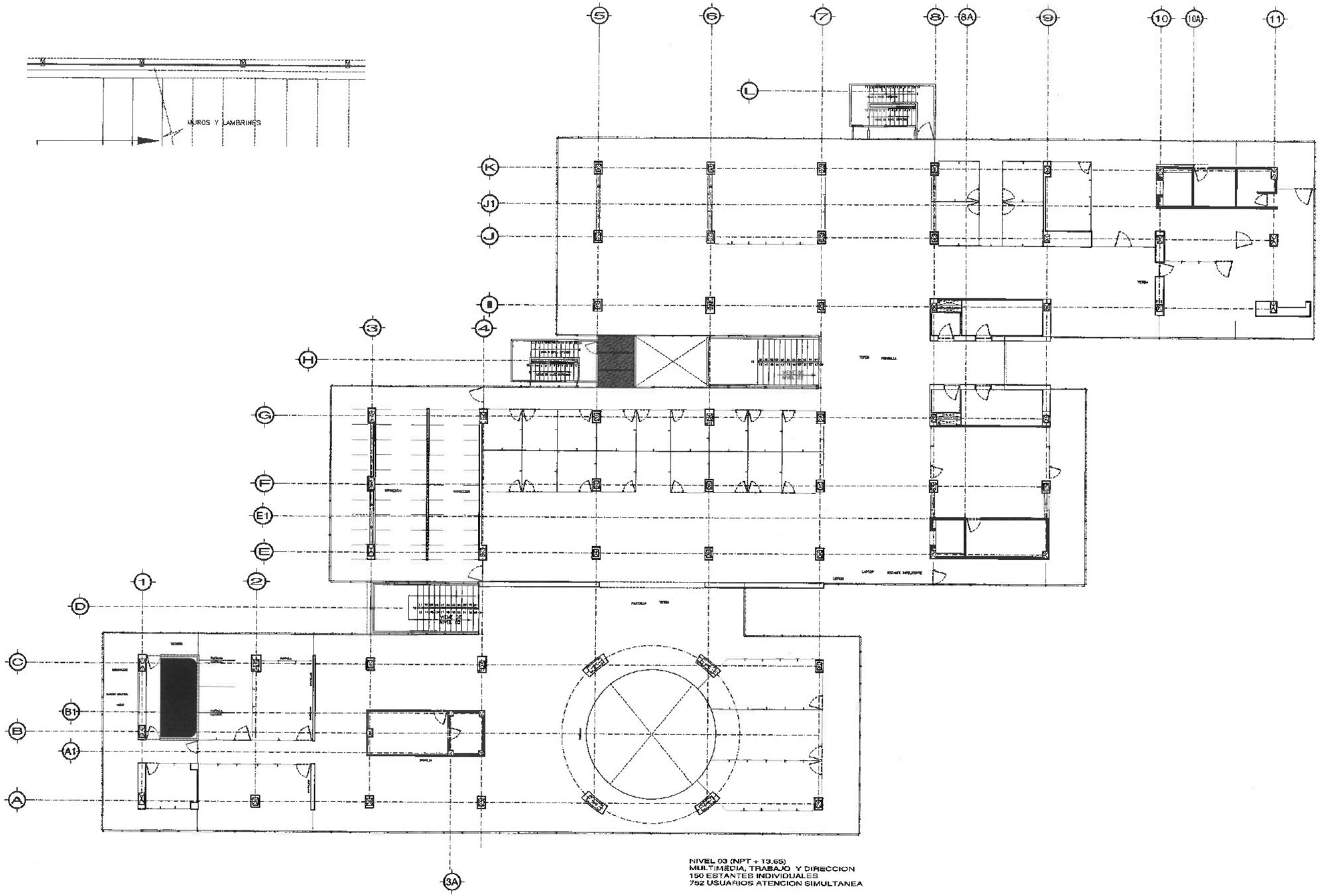

NIVEL 03 (NPT + 13,65)
MULTIMEDIA, TRABAJO Y DIRECCION
150 ESTANTES INDIVIDUALES
752 USUARIOS ATENCION SIMULTANEA

UNIVERSIDAD AUTÓNOMA DEL ESTADO DE HIDALGO
DIRECCIÓN GENERAL DE PLANEACIÓN
DIRECCIÓN DE PROYECTOS Y OBRAS

Universidad Autónoma del Estado de Hidalgo
Dirección Proyectos y Obras

DR. OCTAVIO CASTILLO ACOSTA
ARQ. ADRIAN CORDERO VIEYRA

CENTRO DE INFORMACIÓN ACADÉMICA (3ra. ETAPA)

DIRECCIÓN DE PROYECTOS Y OBRAS

ARQUITECTONICO

MUROS Y LAMBRINES FALSOS EN PLANTA BAJA

METROS

SIN

ABRIL 2025

A-04

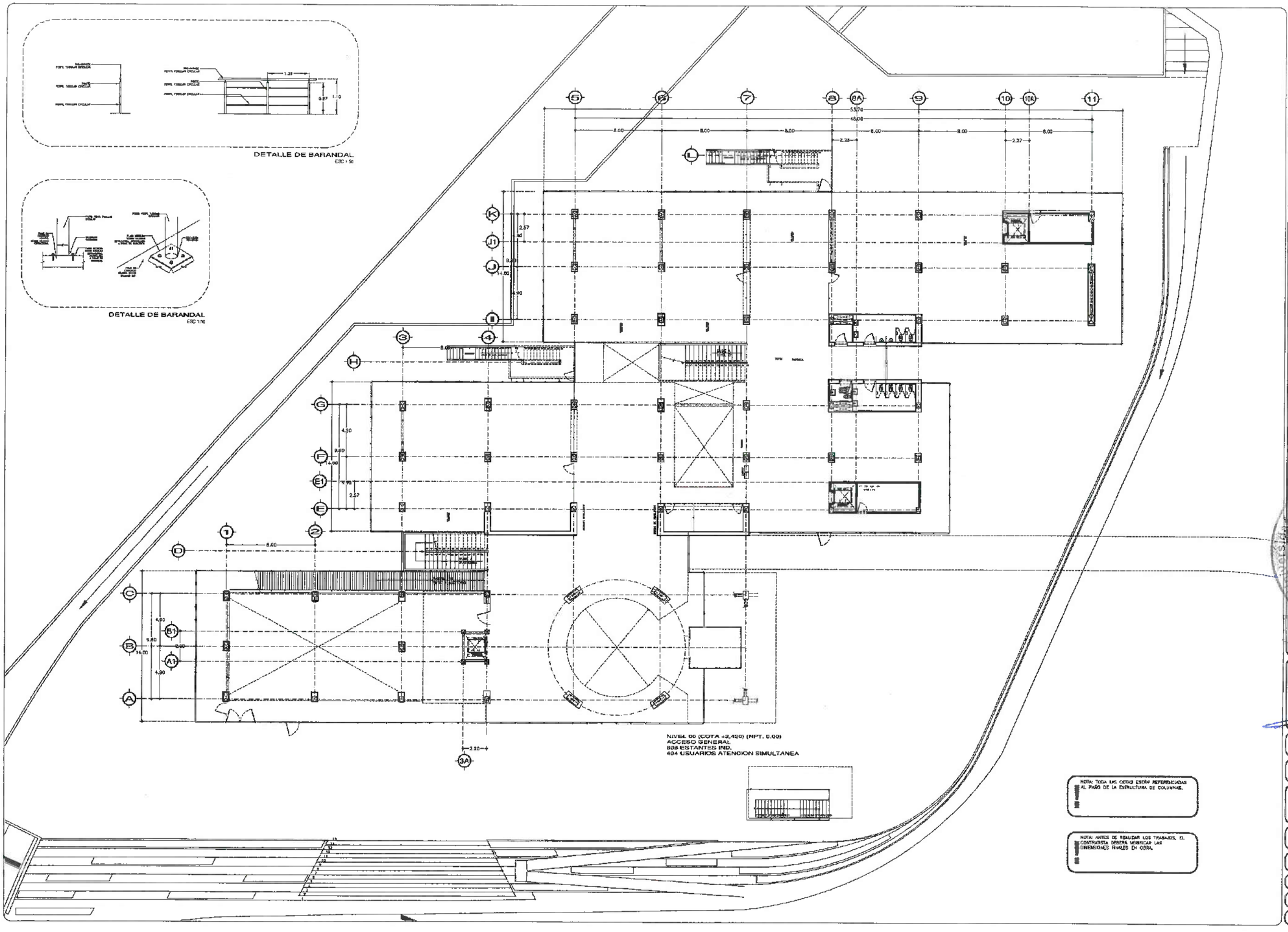

UNIVERSIDAD AUTÓNOMA DEL ESTADO DE HIDALGO
DIRECCIÓN GENERAL DE PLANEACIÓN
DIRECCIÓN DE PROYECTOS Y OBRAS

Universidad Autónoma del Estado de Hidalgo
Dirección Proyectos y Obras

DR. OCTAVIO CASTILLO ACOSTA
ARQ. ADRIAN CORREO VIEYRA

CENTRO DE INFORMACION ACADÉMICA (3re. ETAPA)

DIRECCIÓN GENERAL ESTUDIOS OBRAS

ARQUITECTONICO

PISO TIPO EN BARANDALES

METROS

1/100

ABRIL 2025

A-01

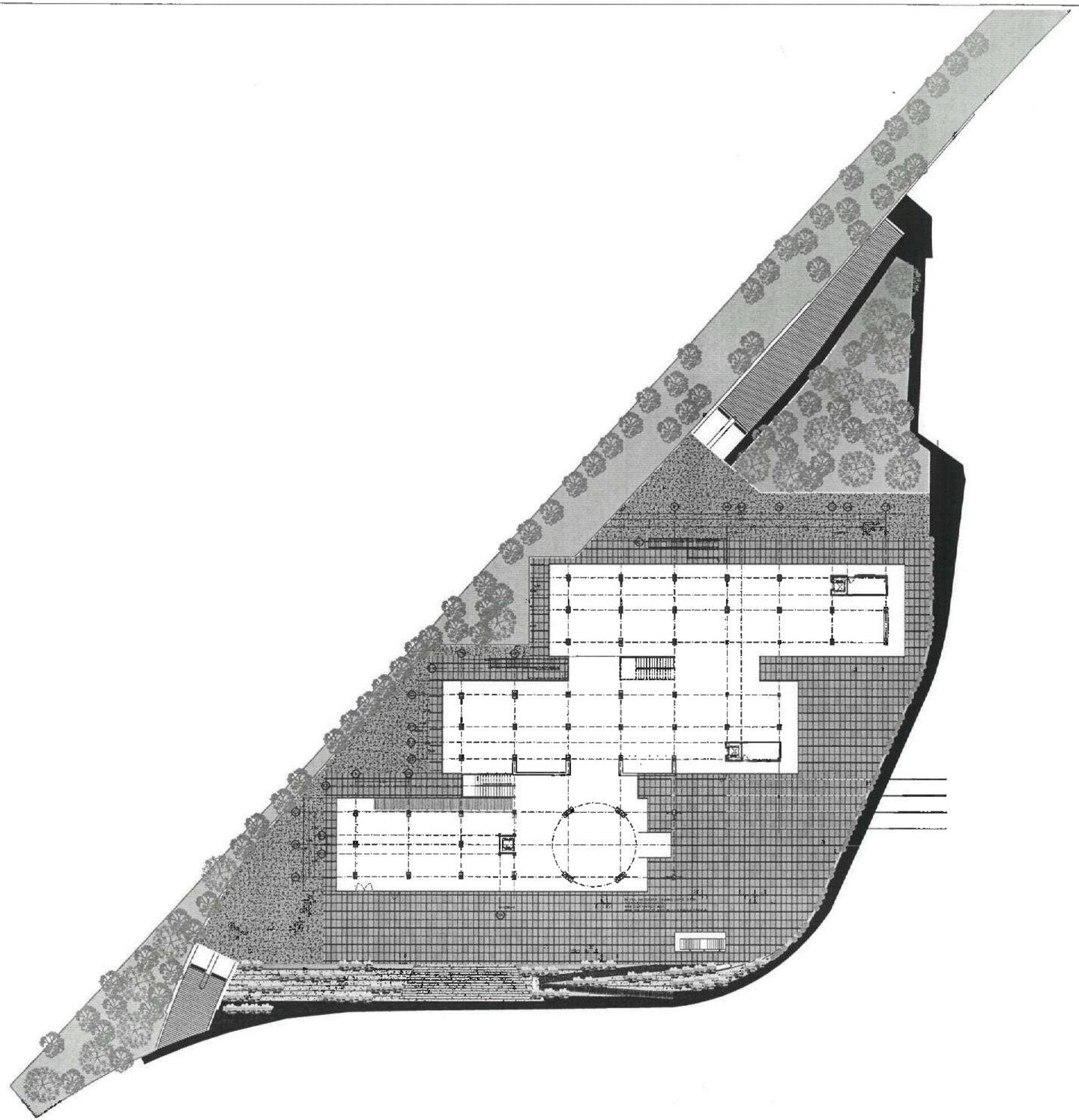

UNIVERSIDAD AUTÓNOMA DEL ESTADO DE HIDALGO
DIRECCIÓN GENERAL DE PLANEACIÓN
DIRECCIÓN DE PROYECTOS Y OBRAS

NORTE

N

SIMBOLOGÍA

Universidad Autónoma del Estado de Hidalgo
Dirección Proyectos y Obras

CROQUIS DE LOCALIZACIÓN

RESPONSABLE
DR. OCTAVIO CASTILLO ACOSTA
ARQ. ADRIÁN CORDERO VIEYRA

PROYECTO
CENTRO DE INFORMACION ACADÉMICA (3ra. ETAPA)

DIRECCIÓN DE PROYECTOS Y OBRAS

PLANO
ARQUITECTÓNICO

ESCALA
METROS

FECHA
SIN

ABRIL 2025

CLAVE
A-01

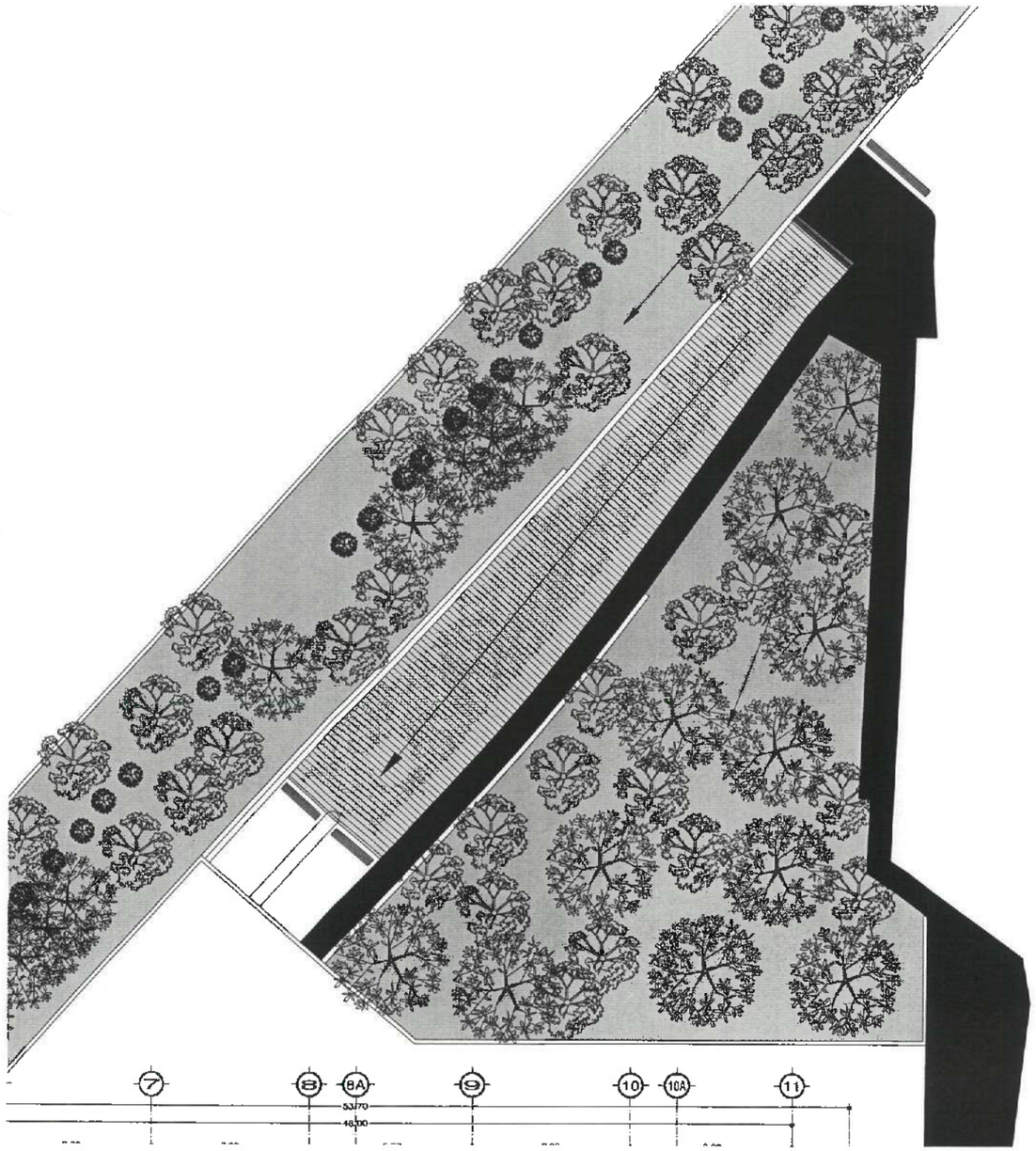

RAMPA DE INGRESO A ESTACIONAMIENTO 01
ESC. 1:125

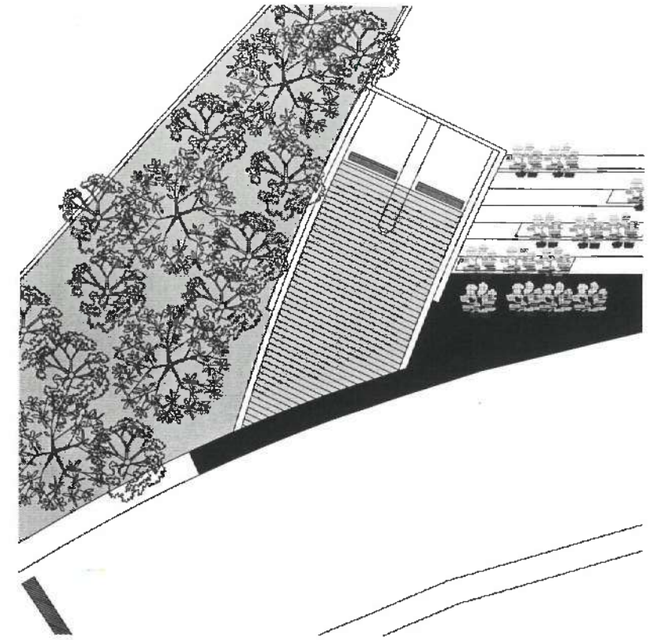

RAMPA DE INGRESO A ESTACIONAMIENTO 02
ESC. 1:125

NOTA: TODA LAS COTAS ESTÁN REFERENCIADAS AL PAÑO DE LA ESTRUCTURA DE COLUMNAS.

NOTA: ANTES DE REALIZAR LOS TRABAJOS, EL CONTRATISTA DEBERA VERIFICAR LAS DIMENSIONES FINALES EN OBRA.

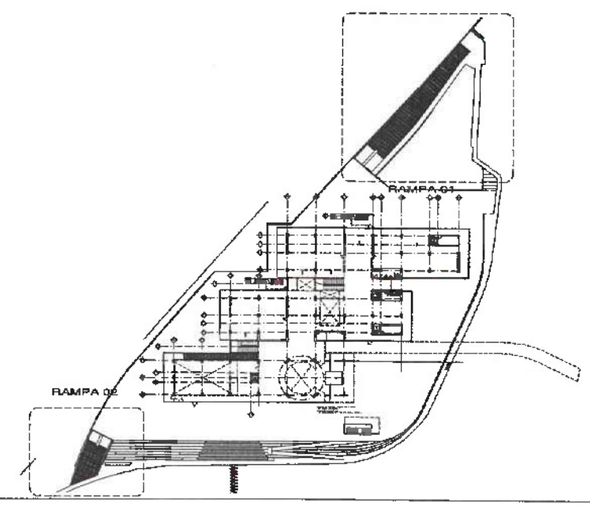

UNIVERSIDAD AUTÓNOMA DEL ESTADO DE HIDALGO
DIRECCIÓN GENERAL DE PLANEACIÓN
DIRECCIÓN DE PROYECTOS Y OBRAS

NORTE

DIBUJO

Universidad Autónoma del Estado de Hidalgo
Dirección de Proyectos y Obras

DR. OCTAVIO CASTILLO ACOSTA

ARQ. ADRIAN CORDERO VIEYRA

CENTRO DE INFORMACION ACADÉMICA (3ra. ETAPA)

DIRECCIÓN DE PROYECTOS Y OBRAS

ARQUITECTONICO

RAMPAS DE INGRESO A ESTACIONAMIENTO

METROS

1/125

ABRIL 2025

A-01

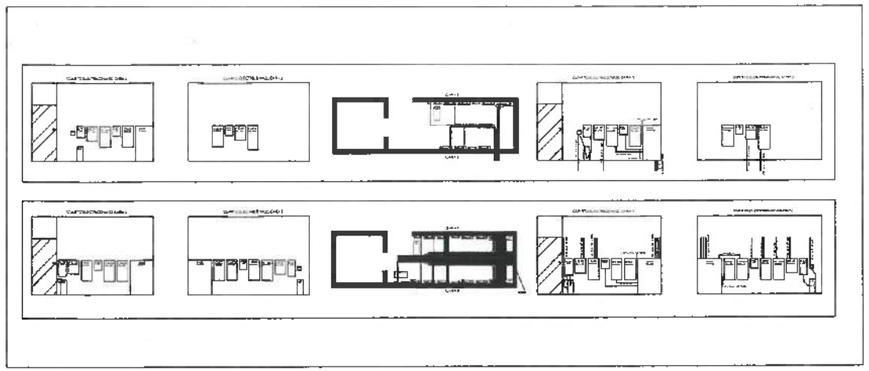

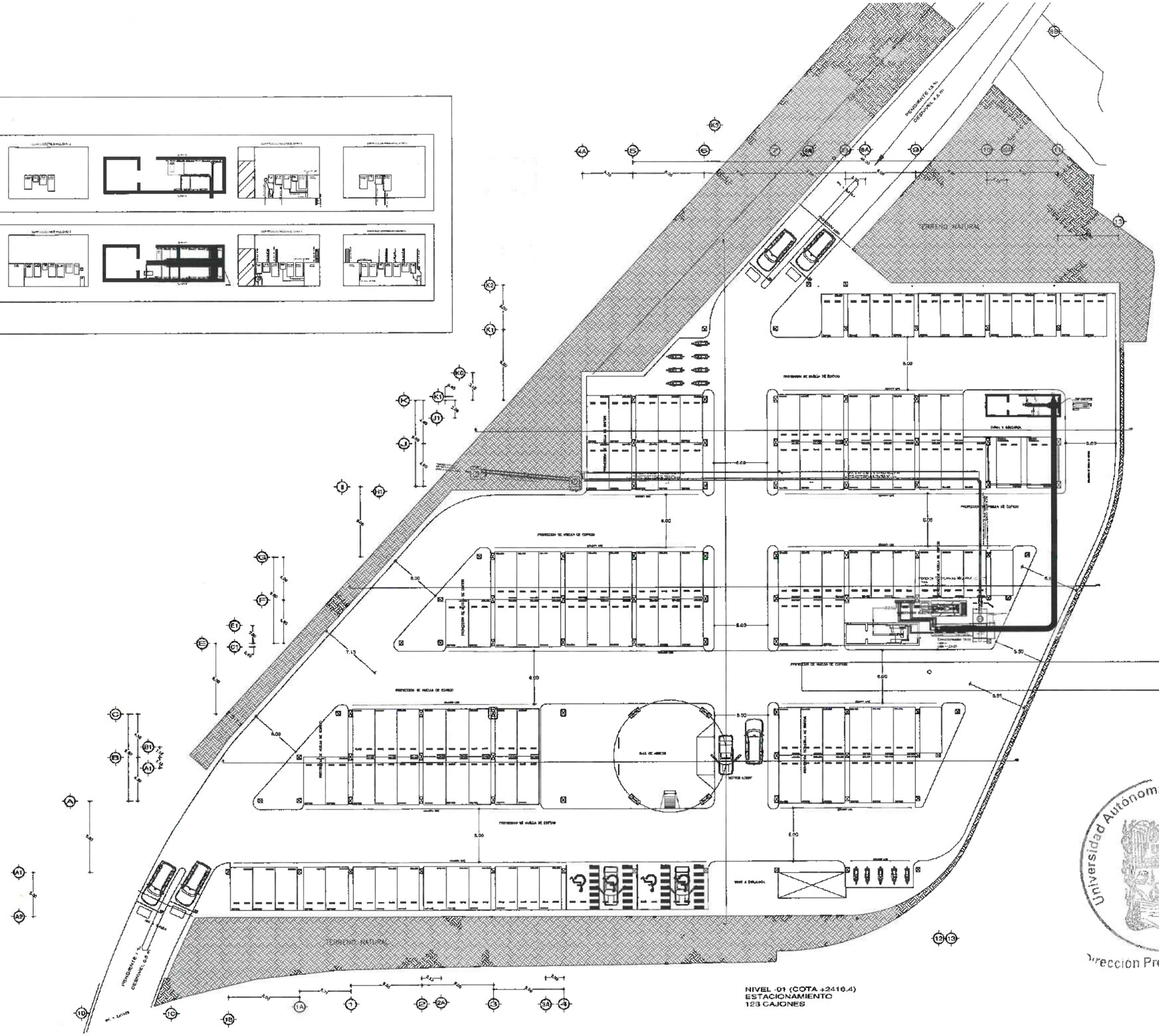

UNIVERSIDAD AUTÓNOMA DEL ESTADO DE HIDALGO
DIRECCIÓN GENERAL DE PLANEACIÓN
DIRECCIÓN DE PROYECTOS Y OBRAS

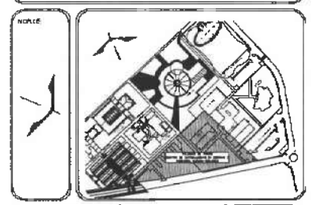

SIMBOLOGIA

- ALIMENTADORES PARA TABLEROS DE EMERGENCIA
- ALIMENTADORES PARA TABLERO NORMAL SN01, 3X MC-LS-4C-500
- ALIMENTADORES PARA TABLERO NORMAL SN02, 3X MC-LS-4C-500
- ALIMENTADORES PARA TABLERO NORMAL SN03, 3X MC-LS-4C-500
- ALIMENTADORES PARA TABLERO NORMAL SN05
- ALIMENTADORES PARA TABLERO GENERAL NORMAL GN1
- CHAROLA 30X6.6CM
- CHAROLA 50X6.6CM

DATOS DE PROYECTO:

AREAS DE CONSTRUCCION:

ESPACIO	AREA (M2)
CONTRUCCIÓN:	
EDIFICIO PONIENTE	7,072.01 M2
EDIFICIO PONIENTE	3,562.25 M2
EDIFICIO VESTIBULO GENERAL	2,445.78 M2
EDIFICIO PLANTA BAJA	1,407.03 M2
TOTAL M2 CUBIERTOS	14,487.07 M2
OBRA EXTERIOR:	
DESPLANTE	4,755.97 M2
ANDADORES	2,089.50 M2
ESPEJOS DE AGUA	761.92 M2
AREAS VERDES	5,743.72 M2
TOTAL OBRA EXTERIOR	13,162.40 M2
CIRCUITO VEHICULAR INTERIOR	2,875.50 M2
CIUDAD DEL CONOCIMIENTO	

IMPORTANTE:

Antes de iniciar los trabajos de construcción verificar todas las dimensiones en planos y cerciorarse en campo. El contratista es responsable de la ejecución. Diferencia en dibujos y dimensiones se deberán cotejar con el arquitecto.

AUTOR DE LA U.A.E.H.
Dr. OCTAVIO CASTILLO ACOSTA
DIRECTOR PROYECTOS Y OBRAS
ARQ. ADRIÁN CORDERO VIEYRA

PROYECTO
CENTRO DE INFORMACION ACADÉMICA (Cta. ETAPA)

UBICACIÓN
CARRETERA PACHUCA-TULANCINGO
UNIVERSIDAD AUTÓNOMA DEL EDO. DE HIDALGO
AOMB, PACHUCA DE SOTO, HIDALGO

DIRECCIÓN DE PROYECTOS Y OBRAS

TIPO DE PLANO
ELECTRICO (ALIMENTADORES)

PLANO
ARQUITECTONICO NIVEL SOTANO

ACOTAS
METROS

ESCALA
1:VARIABLE

FECHA
ABRIL 2025

CLAVE
ALI-00

Universidad Autónoma del Estado de Hidalgo
Dirección Proyectos y Obras

DENOMINACIONES CONTACTOS NORMALES

(12)	2-12 1-12d	(22)	2-10 1-12d	(32)	2-8 1-10d	(42)	2-6 1-8d	(52)	2-4 1-8d
(14)	4-12 2-12d	(24)	4-10 2-12d	(34)	4-8 2-10d	(44)	4-6 2-8d	(54)	4-4 2-6d
(18)	6-12 3-12d	(26)	6-10 3-12d	(36)	6-8 3-10d	(46)	6-6 3-8d	(56)	6-4 3-6d
(18)	8-12 4-12d	(28)	8-10 4-12d	(38)	8-8 4-10d	(48)	8-6 4-8d	(58)	8-4 4-6d
(20)	10-12 5-12d	(30)	10-10 5-12d	(40)	10-8 5-12d	(50)	10-6 5-8d	(60)	10-4 5-6d

DENOMINACIÓNES CONTACTOS ESPECIALES

(22*)	2-10 1-12f 1-12d	(32*)	2-8 1-10f 1-10d	(42*)	2-6 1-8f 1-8d	(52*)	2-4 1-8f 1-8d
(24*)	4-10 2-12f 2-12d	(34*)	4-8 2-10f 2-10d	(44*)	4-6 2-8f 2-8d	(54*)	4-4 2-6f 2-6d
(26*)	6-10 3-12f 3-12d	(36*)	6-8 3-10f 3-10d	(46*)	6-6 3-8f 3-8d	(56*)	6-4 3-6f 3-6d
(28*)	8-10 4-12f 4-12d	(38*)	8-8 4-10f 4-10d	(48*)	8-6 4-8f 4-8d	(58*)	8-4 4-6f 4-6d
(30*)	10-10 5-12f 5-12d	(40*)	10-8 5-10f 5-10d	(50*)	10-6 5-8f 5-8d	(60*)	10-4 5-6f 5-6d

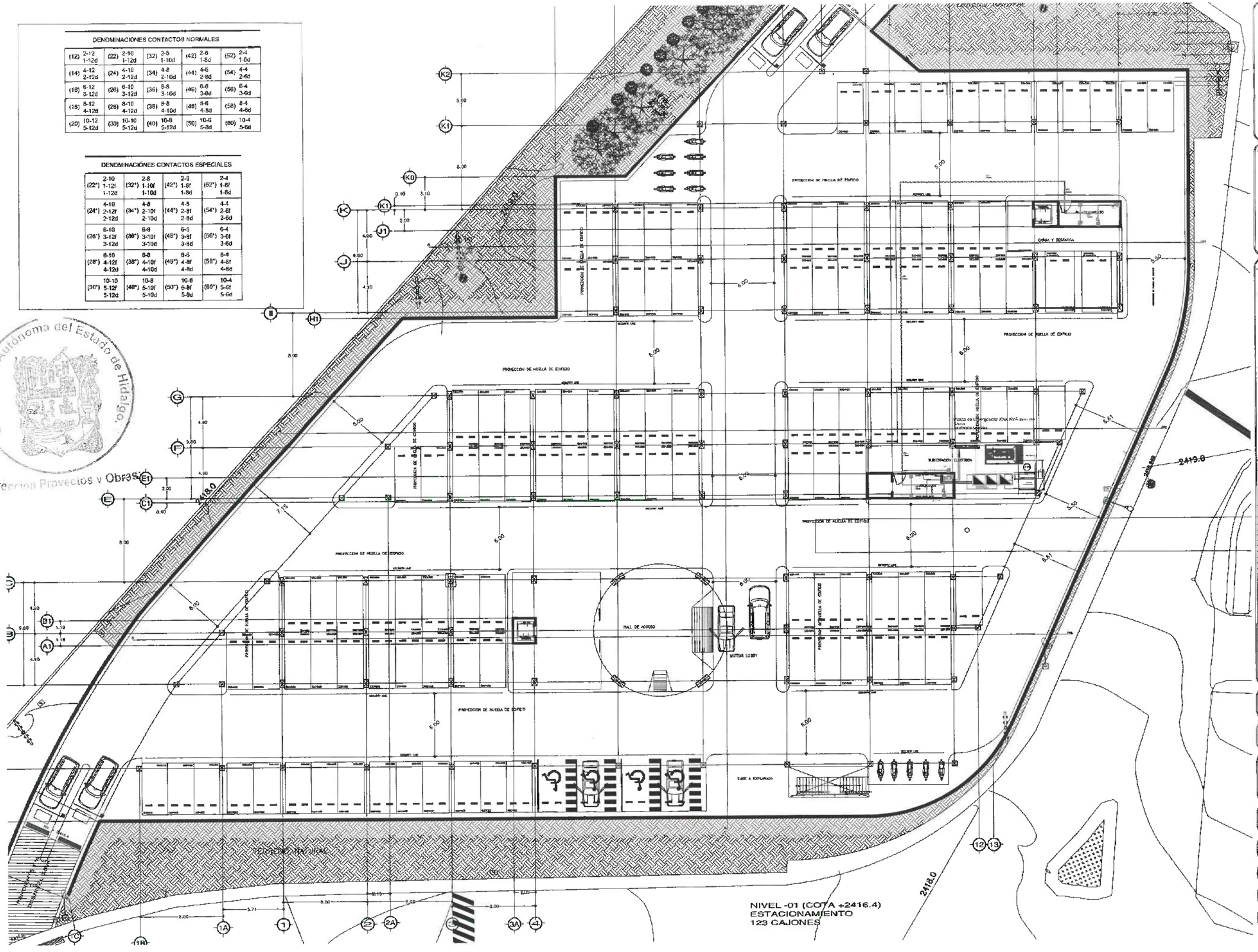

UNIVERSIDAD AUTÓNOMA DEL ESTADO DE HIDALGO
DIRECCIÓN GENERAL DE PLANEACIÓN
DIRECCIÓN DE PROYECTOS Y OBRAS

NORTE

SIMBOLOGIA

Simbología	
	Tubería en Plafón y muro
	Tubería en Piso
	Circuito Normal
	Circuito UPS
	Circuito Regulado
	Salida para contacto duplex
	Salida con chicote
	Tablero de distribución
	Caja cuadrada galvanizada

DATOS DE PROYECTO:

AREAS DE CONSTRUCCIÓN.

ESPACIO	AREA (M2)
CONTRUCCIÓN:	
EDIFICIO PONIENTE	7,072.01 M2
EDIFICIO PONIENTE	6,582.25 M2
EDIFICIO VESTIBULO GENERAL	2,456.73 M2
EDIFICIO PLANTA PILOTO	1,487.05 M2
TOTAL M2 CUBIERTOS	17,598.09 M2
OBRA EXTERIOR:	
DESPLANTE	4,735.27 M2
ANDADORES	2,948.50 M2
ESPEJOS DE AGUA	701.92 M2
AREAS VERDES	6,745.72 M2
TOTAL OBRA EXTERIOR	15,132.40 M2
CIRCUITO VEHICULAR INTERIOR	2,825.50 M2
CIUDAD DEL CONOCIMIENTO	

IMPORTANTE:

Antes de iniciar los trabajos de construcción verificar todas las dimensiones en planos y constatarlas en campo. El contratista es responsable de lo ejecutado. Diferencia en dibujos y dimensiones se deberán aclarar con el arquitecto.

RESPONSABLE A.E.H.
Dr. OCTAVIO CASTILLO ACOSTA
DISEÑADOR ARQUITECTONICO
ARQ. ADRIAN CORDERO VIEYRA

PROYECTO
CENTRO DE INFORMACION ACADEMICA (2da. ETAPA)

UBICACION
CARRETERA PACHUCA TULANCINGO
KILOMETRO 4.5 (PACHUCA-SAN ANTONIO DE ALVARADO)
EN EL MUNICIPIO DE CAPILLA, HIDALGO

DISEÑO Y PROYECTO
DIRECCIÓN DE PROYECTOS Y OBRAS

TIPO DE PLANO
ELECTRICO (CONTACTOS)

PLANO
ARQUITECTONICO NIVEL SOTANO

ESCALA
METROS

ESCALA
1:VARIABLE

FECHA
ABRIL 2025

CLAVE
CONT-SOT

Universidad Autónoma del Estado de Hidalgo
Dirección Proyectos y Obras

DENOMINACIONES CONTACTOS NORMALES

(12)	2-12 1-12d	(22)	2-10 1-12d	(32)	2-8 1-10d	(42)	2-6 1-8d	(52)	2-4 1-6d
(14)	4-12 2-12d	(24)	4-10 2-12d	(34)	4-8 2-10d	(44)	4-6 2-8d	(54)	4-4 2-6d
(16)	6-12 3-12d	(26)	6-10 3-12d	(36)	6-8 3-10d	(46)	6-6 3-8d	(56)	6-4 3-6d
(18)	8-12 4-12d	(28)	8-10 4-12d	(38)	8-8 4-10d	(48)	8-6 4-8d	(58)	8-4 4-6d
(20)	10-12 5-12d	(30)	10-10 5-12d	(40)	10-8 5-12d	(50)	10-6 6-8d	(60)	10-4 5-6d

DENOMINACIÓNES CONTACTOS ESPECIALES

(22*) 2-10 1-12f 1-12d	(32*) 2-8 1-10f 1-10d	(42*) 2-6 1-8f 1-8d	(52*) 2-4 1-6f 1-6d
(24*) 4-10 2-12f 2-12d	(34*) 4-8 2-10f 2-10d	(44*) 4-6 2-8f 2-8d	(54*) 4-4 2-6f 2-6d
(26*) 6-10 3-12f 3-12d	(36*) 6-8 3-10f 3-10d	(46*) 6-6 3-8f 3-8d	(56*) 6-4 3-6f 3-6d
(28*) 8-10 4-12f 4-12d	(38*) 8-8 4-10f 4-10d	(48*) 8-6 4-8f 4-8d	(58*) 8-4 4-6f 4-6d
(30*) 10-10 5-12f 5-12d	(40*) 10-8 5-10f 5-10d	(50*) 10-6 5-8f 5-8d	(60*) 10-4 5-6f 5-6d

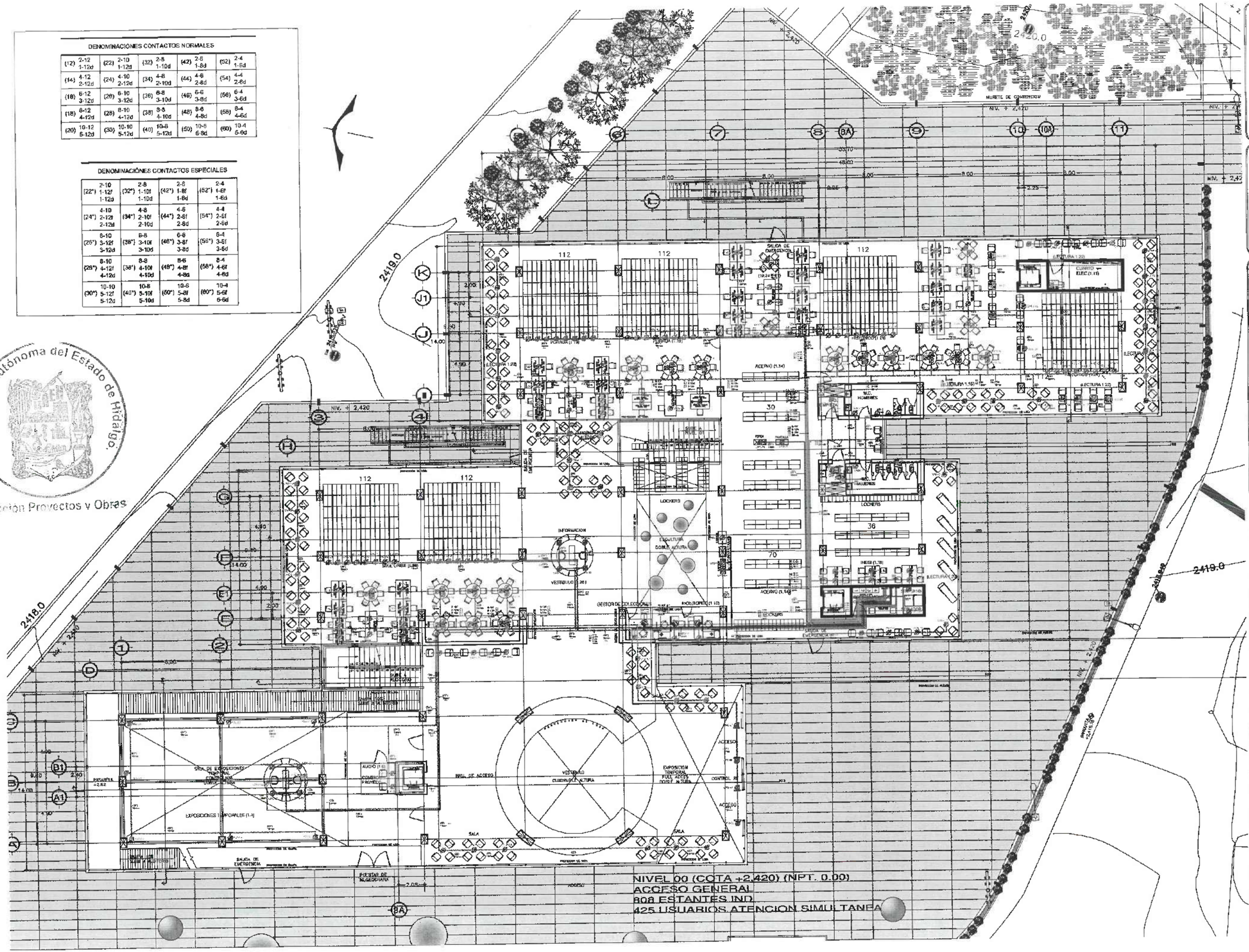

Universidad Autónoma del Estado de Hidalgo
Dirección Proyectos y Obras

UNIVERSIDAD AUTÓNOMA DEL ESTADO DE HIDALGO
DIRECCIÓN GENERAL DE PLANEACION
DIRECCIÓN DE PROYECTOS Y OBRAS

NORTE:

SIMBOLOGIA

Simbología
Tubería en Piso y muro
Tubería en Piso
Circuito Normal
Circuito UPS
Circuito Regulado
Salida para contacto duplex
Salida con chicote
Tablero de distribución
Caja cuadrada galvanizada

DATOS DE PROYECTO:

AREAS DE CONSTRUCCION:

ESPACIO	ÁREA (M2)
CONTRUCCIÓN:	
EDIFICIO PONIENTE	7,072.01 M2
EDIFICIO ORIENTE	6,592.23 M2
EDIFICIO VESTIBULO GENERAL	2,456.78 M2
EDIFICIO PLANTA PILOTO	1,407.03 M2
TOTAL M2 CUBIERTOS	7,508.09 M2
OBRA EXTERIOR:	
DESPLANTE	5,725.27 M2
ANDADORES	2,989.50 M2
ESPEJOS DE AGUA	701.92 M2
ÁREAS VERDES	5,745.72 M2
TOTAL ÁREA EXTERIOR	15,162.40 M2
CIRCUITO VEHICULAR INTERNO	2,875.50 M2
CIUDAD DEL CONOCIMIENTO	

IMPORTANTE:

Antes de iniciar los trabajos de construcción verificar todas las dimensiones en planos y cerciorarse en campo. El contratista es responsable de lo ejecutado. Diferencia en dibujos y dimensiones se deberán aclarar con el arquitecto.

RECTOR DE UAEH
Dr. OCTAVIO CASTILLO ACOSTA

DIRECTOR PROYECTOS Y OBRAS
ARQ. ADRIÁN CORDERO VIEYRA

PROYECTO:
CENTRO DE INFORMACION ACADÉMICA (1ra. ETAPA)

UBICACIÓN:
CARRETERA PACHUCA TULANCINGO
UNIVERSIDAD AUTÓNOMA DEL ESTADO DE HIDALGO
AV. PRIMAVERA ESQ. MIMOSAS

DIRECCIÓN DE PROYECTOS Y OBRAS

TIPO DE PLANO:
ELECTRICO (CONTACTOS)

PLANO:
ARQUITECTONICO PLANTA BAJA

COTAS:
METROS

ESCALA:
1:VARIABLE

FECHA:
ABRIL 2025

CONT-00

DENOMINACIÓNES CONTACTOS NORMALES

(12)	2-12 1-12d	(22)	2-10 1-12d	(32)	2-8 1-10d	(42)	2-6 1-8d	(52)	2-4 1-6d
(14)	4-12 2-12d	(24)	4-10 2-12d	(34)	4-8 2-10d	(44)	4-6 2-8d	(54)	4-4 2-6d
(16)	6-12 3-12d	(26)	6-10 3-12d	(36)	6-8 3-10d	(46)	6-6 3-8d	(56)	6-4 3-6d
(18)	8-12 4-12d	(28)	8-10 4-12d	(38)	8-8 4-10d	(48)	8-6 4-8d	(58)	8-4 4-6d
(20)	10-12 5-12d	(30)	10-10 5-12d	(40)	10-8 5-12d	(50)	10-6 5-8d	(60)	10-4 5-6d

DENOMINACIÓNES CONTACTOS ESPECIALES

(22*)	2-10 1-12f 1-12d	(32*)	2-8 1-10f 1-10d	(42*)	2-6 1-8f 1-8d	(52*)	2-4 1-6f 1-6d
(24*)	4-10 2-12f 2-12d	(34*)	4-8 2-10f 2-10d	(44*)	4-6 2-8f 2-8d	(54*)	4-4 2-6f 2-6d
(26*)	6-10 3-12f 3-12d	(36*)	6-8 3-10f 3-10d	(46*)	6-6 3-8f 3-8d	(56*)	6-4 3-6f 3-6d
(28*)	8-10 4-12f 4-12d	(38*)	8-8 4-10f 4-10d	(48*)	8-6 4-8f 4-8d	(58*)	8-4 4-6f 4-6d
(30*)	10-10 5-12f 5-12d	(40*)	10-8 5-10f 5-10d	(50*)	10-6 5-8f 5-8d	(60*)	10-4 5-6f 5-6d

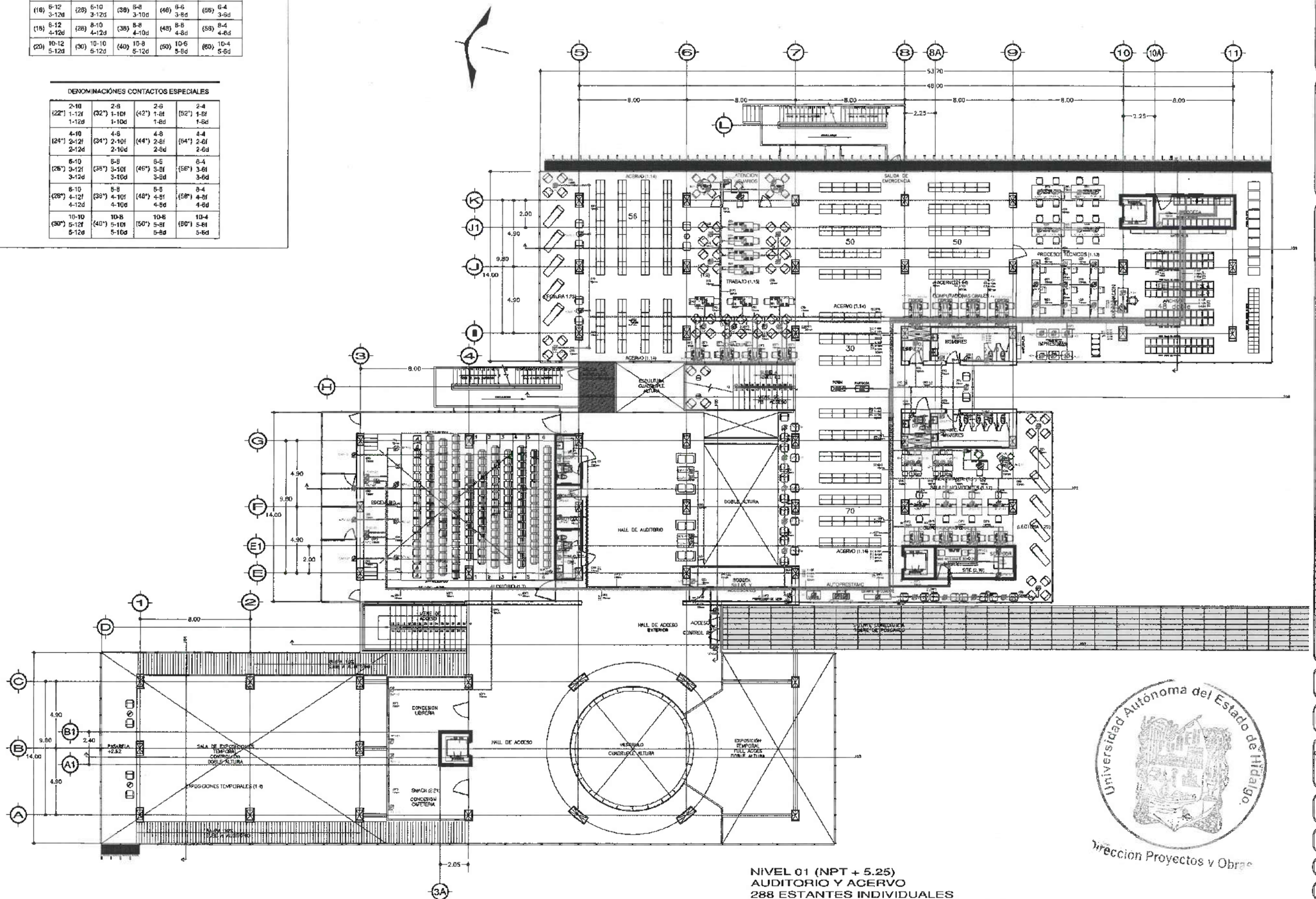

NIVEL 01 (NPT + 5.25)
AUDITORIO Y ACERVO
288 ESTANTES INDIVIDUALES
173 USURIOS ATENCION SIMULTANEA

UNIVERSIDAD AUTÓNOMA DEL ESTADO DE HIDALGO
DIRECCIÓN GENERAL DE PLANEACIÓN
DIRECCIÓN DE PROYECTOS Y OBRAS

NORTE

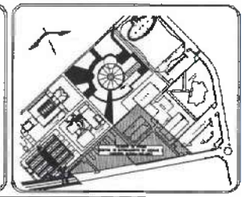

SIMBOLOGÍA

Simbología	
	Tubería en Plafón y muro
	Tubería en Piso
	Circuito Normal
	Circuito UPS
	Circuito Regulado
	Salida para contacto duplex
	Salida con chicote
	Tablero de distribución
	Caja cuadrada galvanizada

DATOS DE PROYECTO:

AREAS DE CONSTRUCCIÓN:

ESPACIO	AREA (M2)
CONTRUCCIÓN:	
EDIFICIO PONIENTE	7,072.01 M2
EDIFICIO PONIENTE	6,562.25 M2
EDIFICIO VESTIBUL (L GENERAL)	2,466.78 M2
EDIFICIO PLANTA PILOTO	1,407.05 M2
TOTAL M2 CUBIERTOS	17,508.09 M2
OBRA EXTERIOR:	
DESPLANTE	4,725.27 M2
ANDADORES	2,689.50 M2
ESPEJOS DE AGUA	701.92 M2
ÁREAS VERDES	6,745.72 M2
TOTAL OBRA EXTERIOR	15,162.40 M2
CIRCUITO VEHICULAR INTERIOR CIUDAD DEL CONOCIMIENTO	2,875.50 M2

IMPORTANTE:

Antes de iniciar los trabajos de construcción verificar todas las dimensiones en planos y cerciorarse en campo. El contratista es responsable de la exactitud. Diferencia en dibujo y dimensiones se deberán cotejar con el arquitecto.

RESPONSABLES DE:
Dr. OCTAVIO CASTILLO ACOSTA
DIRECTOR DE PROYECTOS Y OBRAS
ARQ. ADRIÁN CORDERO VILLERA

PROYECTO
CENTRO DE INFORMACION ACADEMICA (Ex. ETAPA)

UBICACIÓN
CARRETERA PACHUCA TULANCINGO
UNIVERSIDAD AUTÓNOMA DEL ESTADO DE HIDALGO
KM. 4.5 PROLONGACIÓN SOTO HERMOSO

DIRECCIÓN DE PROYECTOS Y OBRAS

TIPO DE PLANO
ELECTRICO (CONTACTOS)

PLANO
ARQUITECTONICO NIVEL 1

UNIDAD
METROS

ESCALA
1:VARIABLE

FECHA
ABRIL 2025

CLAVE
CONT-01

Universidad Autónoma del Estado de Hidalgo
Dirección Proyectos y Obras

DENOMINACIONES CONTACTOS NORMALES

(12)	2-12 1-12d	(22)	2-10 1-12d	(32)	2-8 1-10d	(42)	2-6 1-8d	(52)	2-4 1-6d
(14)	4-12 2-12d	(24)	4-10 2-12d	(34)	4-8 2-10d	(44)	4-6 2-8d	(54)	4-4 2-6d
(16)	6-12 3-12d	(26)	6-10 3-12d	(36)	6-8 3-10d	(46)	6-6 3-8d	(56)	6-4 3-6d
(18)	8-12 4-12d	(28)	8-10 4-12d	(38)	8-8 4-10d	(48)	8-6 4-8d	(58)	8-4 4-6d
(20)	10-12 5-12d	(30)	10-10 5-12d	(40)	10-8 5-12d	(50)	10-6 5-8d	(60)	10-4 5-6d

DENOMINACIÓNES CONTACTOS ESPECIALES

(22*)	2-10 1-12f 1-12d	(32*)	2-8 1-10f 1-10d	(42*)	2-6 1-8f 1-8d	(52*)	2-4 1-6f 1-6d
(24*)	4-10 2-12f 2-12d	(34*)	4-8 2-10f 2-10d	(44*)	4-6 2-8f 2-8d	(54*)	4-4 2-6f 2-6d
(26*)	6-10 3-12f 3-12d	(36*)	6-8 3-10f 3-10d	(46*)	6-6 3-8f 3-8d	(56*)	6-4 3-6f 3-6d
(28*)	8-10 4-12f 4-12d	(38*)	8-8 4-10f 4-10d	(48*)	8-6 4-8f 4-8d	(58*)	8-4 4-6f 4-6d
(30*)	10-10 5-12f 5-12d	(40*)	10-8 5-10f 5-10d	(50*)	10-6 5-8f 5-8d	(60*)	10-4 5-6f 5-6d

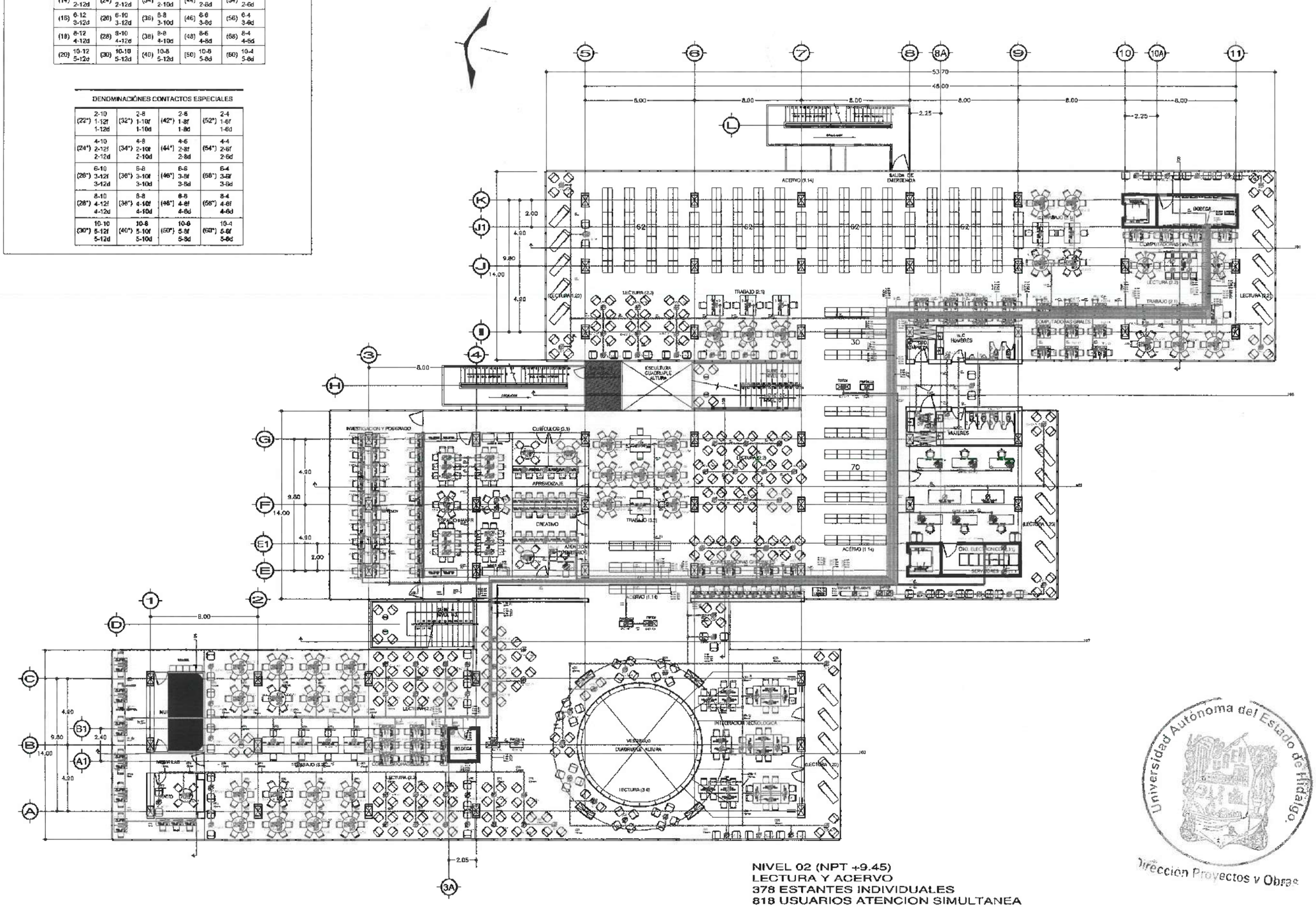

NIVEL 02 (NPT +9.45)
LECTURA Y ACERVO
378 ESTANTES INDIVIDUALES
818 USUARIOS ATENCION SIMULTANEA

UNIVERSIDAD AUTÓNOMA DEL ESTADO DE HIDALGO
DIRECCIÓN GENERAL DE PLANEACION
DIRECCIÓN DE PROYECTOS Y OBRAS

NORTE

SIMBOLOGIA

Simbología

	Tubería en Piso y muro
	Tubería en Piso
	Circuito Normal
	Circuito UPS
	Circuito Regulado
	Salida para contacto duplex
	Salida con chicote
	Tablero de distribución
	Caja cuadrada galvanizada

DATOS DE PROYECTO:

AREAS DE CONSTRUCCION:

ESPACIO	AREA (M2)
CONTRUCCIÓN	
EDIFICIO ORIENTE	7,022.01 M2
EDIFICIO PONIENTE	6,562.25 M2
EDIFICIO VESTIBULO GENERAL	2,465.78 M2
EDIFICIO PLANTA BAJA	1,407.05 M2
TOTAL M2 CUBIERTOS	17,508.09 M2
OBRA EXTERIOR:	
DESPLANTE	4,723.27 M2
ANDADORES	2,849.50 M2
ESPEJOS DE AGUA	701.92 M2
AREAS VERDES	5,245.72 M2
TOTAL OBRA EXTERIOR	13,162.40 M2
CIRCUITO VEHICULAR INTERIOR	2,875.50 M2
CIUDAD DEL CONOCIMIENTO	

IMPORTANTE:

Antes de iniciar los trabajos de construcción verificar todas las dimensiones en planos y condiciones en campo. El contratista es responsable de la exactitud. Diferencia en dibujos y dimensiones se deberán aclarar con el arquitecto.

AUTOR DE LA OBRA: Dr. OCTAVIO CASTILLO ACOSTA
ENCARGADO DE PROYECTO GENERAL: ARQ. ADRIÁN CORDERO VIEYRA

PROYECTO: CENTRO DE INFORMACION ACADÉMICA (Ing. ETAPA)

UBICACION: CARRETERA PACHUCA TULANCINGO, UNIVERSIDAD AUTÓNOMA DEL ESTADO DE HIDALGO, ABASOLO Y PACHUCA, CD. SOCIAL, PACHUCA DE SOTO, HIDALGO

DIBUJO Y PROYECTO: DIRECCIÓN DE PROYECTOS Y OBRAS

TIPO DE PLANO: ELECTRICO (CONTACTOS)

PLANO: ARQUITECTONICO NIVEL 2

COTAS: METROS

CLAVE: CON-02

ESCALA: 1:VARIABLE

FECHA: ABRIL 2025

Universidad Autónoma del Estado de Hidalgo
Dirección Proyectos y Obras

DENOMINACIÓNES CONTACTOS NORMALES

(12)	2-12 1-12d	(22)	2-10 1-12d	(32)	2-8 1-10d	(42)	2-6 1-8d	(52)	2-4 1-6d
(14)	4-12 2-12d	(24)	4-10 2-12d	(34)	4-8 2-10d	(44)	4-6 2-8d	(54)	4-4 2-6d
(16)	6-12 3-12d	(26)	6-10 3-12d	(36)	6-8 3-10d	(46)	6-6 3-8d	(56)	6-4 3-6d
(18)	8-12 4-12d	(28)	8-10 4-12d	(38)	8-8 4-10d	(48)	8-6 4-8d	(58)	8-4 4-6d
(20)	10-12 5-12d	(30)	10-10 5-12d	(40)	10-8 5-12d	(50)	10-6 5-8d	(60)	10-4 5-6d

DENOMINACIÓNES CONTACTOS ESPECIALES

(22*)	2-10 1-12f 1-12d	(32*)	2-8 1-10f 1-10d	(42*)	2-6 1-8f 1-8d	(52*)	2-4 1-6f 1-6d
(24*)	4-10 2-12f 2-12d	(34*)	4-8 2-10f 2-10d	(44*)	4-6 2-8f 2-8d	(54*)	4-4 2-6f 2-6d
(26*)	6-10 3-12f 3-12d	(36*)	6-8 3-10f 3-10d	(46*)	6-6 3-8f 3-8d	(56*)	6-4 3-6f 3-6d
(28*)	8-10 4-12f 4-12d	(38*)	8-8 4-10f 4-10d	(48*)	8-6 4-8f 4-8d	(58*)	8-4 4-6f 4-6d
(30*)	10-10 5-12f 5-12d	(40*)	10-8 5-10f 5-10d	(50*)	10-6 5-8f 5-8d	(60*)	10-4 5-6f 5-6d

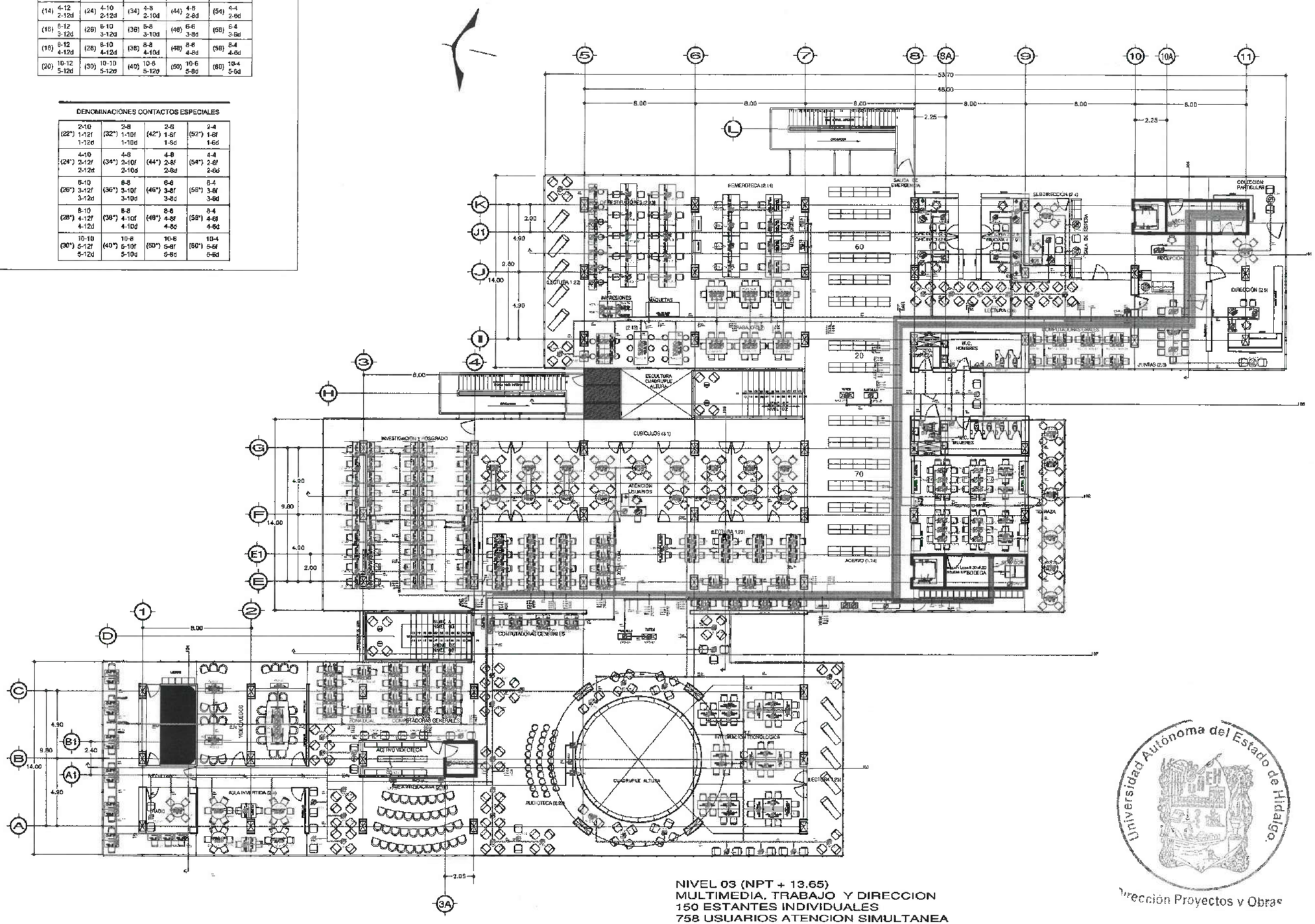

NIVEL 03 (NPT + 13.65)
MULTIMEDIA, TRABAJO Y DIRECCION
150 ESTANTES INDIVIDUALES
758 USUARIOS ATENCION SIMULTANEA

UNIVERSIDAD AUTÓNOMA DEL ESTADO DE HIDALGO
DIRECCIÓN GENERAL DE PLANEACIÓN
DIRECCIÓN DE PROYECTOS Y OBRAS

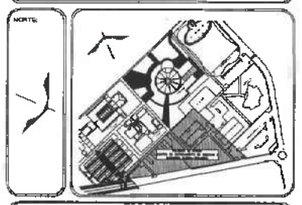

SIMBOLOGIA

Simbología
Tubería en Plafón y muro
Tubería en Piso
Circuito Normal
Circuito UPS
Circuito Regulado
Salida para contacto duplex
Salida con chicote
Tablero de distribución
Caja cuadrada galvanizada

DATOS DE PROYECTO:

AREAS DE CONSTRUCCION

ESPACIO	AREA (M2)
CONTRUCCIÓN:	
EDIFICIO ORIENTE	7,022.01 M2
EDIFICIO PONIENTE	6,562.55 M2
EDIFICIO VESTIBULO GENERAL	2,445.78 M2
EDIFICIO PLANTA PILOTO	1,407.65 M2
TOTAL M2 CUBIERTOS	17,438.02 M2
OBRA EXTERIOR:	
DESPLANTE	4,725.27 M2
ANDADORES	2,888.50 M2
ESPEJOS DE AGUA	701.95 M2
AREAS VERDES	6,745.12 M2
TOTAL OBRA EXTERIOR	15,162.40 M2
CIRCUITO VEHICULAR INTERIOR	2,876.50 M2
CIUDAD DEL CONOCIMIENTO	

IMPORTANTE:

Antes de iniciar los trabajos de construcción verificar todas las dimensiones en planos y condiciones en campo. El contratista es responsable de la ejecución. Diferencia en dibujos y dimensiones se deberán cotejar con el arquitecto.

RECTOR DE LA U.A.E.H.
Dr. OCTAVIO CASTILLO ACOSTA

DIRECTOR DE PROYECTOS Y OBRAS
ARQ. ADRIÁN CORDERO VIERNA

PROYECTO
CENTRO DE INFORMACION ACADEMICA (Dir. ETAPA)

UBICACIÓN
CARRETERA PACHUCA TULANCINGO
UNIVERSIDAD AUTÓNOMA DEL ESTADO DE HIDALGO
AT MIL MÁSCARAS DE TOTOLAPAN

DISEÑO Y PROYECTO
DIRECCIÓN DE PROYECTOS Y OBRAS

TIPO DE PLANO
ELECTRICO (CONTACTOS)

PLANO
ARQUITECTONICO NIVEL 3

COTAS
METROS

ESCALA
1:VARIABLE

FECHA
ABRIL 2025

CLAVE
CONT-03

Universidad Autónoma del Estado de Hidalgo
Dirección Proyectos y Obras

DENOMINACIONES			
(12)	1-12F 1-12N 1-14d	(22)	1-10F 1-10N 1-12d
(14)	2-12F 2-12N 2-14d	(32)	2-10F 2-10N 2-12d
(16)	3-12F 3-12N 3-14d	(34)	3-10F 3-10N 3-12d
(18)	4-12F 4-12N 4-14d		
(20)	5-12F 5-12N 5-14d		

Universidad Autónoma del Estado de Hidalgo
Dirección Proyectos y Obras

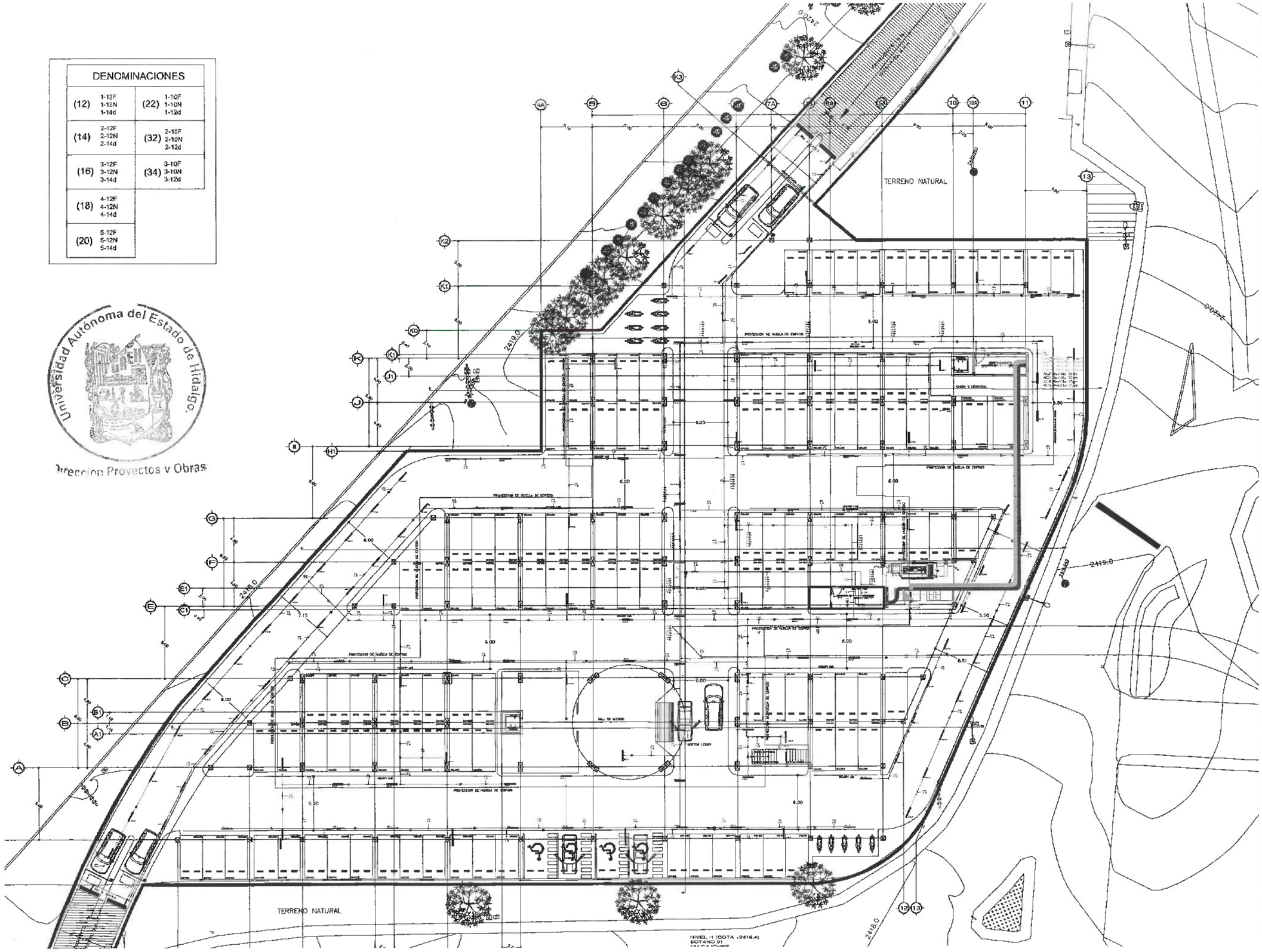

UNIVERSIDAD AUTÓNOMA DEL ESTADO DE HIDALGO
DIRECCIÓN GENERAL DE PLANEACIÓN
DIRECCIÓN DE PROYECTOS Y OBRAS

NORTE:

SIMBOLOGIA

- TUBERIA GPG ILUMINACION NORMAL
- TUBERIA GPG ILUMINACION EMERGENCIA
- TUBERIA GPG ILUMINACION EXTERIOR
- CAJA CONDULET FS
- CLX L48 5000LM HEF
- CLX L24 3500LM SEF
- JCBL 24000LM ACCR 50K
- C5VT L48 4000LM
- WF8 SQ S LED
- STAKS 2X4 ALO6
- STAKS 2X2 ALO3 SWW7
- SENSOR
- APAGADOR SENCILLO

DATOS DE PROYECTO:

AREAS DE CONSTRUCCION:	
ESPACIO	AREA (M2)
CONTRUCCION:	
EDIFICIO PONIENTE	
EDIFICIO PONIENTE	
EDIFICIO VESTIBULO GENERAL	
EDIFICIO PLANTA PILOTO	
TOTAL M2 CUBIERTOS	
OBRA EXTERIOR:	
DESPLANTE	
ANDADORES	
ESPEJOS DE AGUA	
AREAS VERDES	
TOTAL OBRA EXTERIOR	
CIRCUITO VEHICULAR INTERIOR	
CIUDAD DEL CONOCIMIENTO	

IMPORTANTE:

Antes de iniciar los trabajos de construcción verificar todas las dimensiones en planos y especificaciones en campo. El contratista es responsable de la ejecutad. Diferencias en dibujos y dimensiones se deberán aclarar con el arquitecto.

RESPON DE LAN R.E.H
Dr. OCTAVIO CASTILLO ACOSTA
DIRECTOR PROYECTOS Y OBRAS
ARQ. ADRIÁN CORDERO VIEYRA

PROYECTO
CENTRO DE INFORMACION ACADÉMICA (3ra. ETAPA)

UBICACIÓN
CARRETERA PACHUCA TULANCINGO
UNIVERSIDAD AUTÓNOMA DEL ESTADO DE HIDALGO
AREA: PACHUCA DE SOTO HIDALGO

DISEÑO Y PROYECTO
DIRECCION DE PROYECTOS Y OBRAS

TIPO DE PLANO
ELECTRICO (ILUMINACION)

PLANO
ARQUITECTONICO SOTANO

COTAS
METROS

ESCALA
1:VARIABLE

FECHA
ABRIL 2025

CLAVE
ILUM-SOT

DENOMINACIONES			
(12)	1-12F 1-12N 1-14d	(22)	1-10F 1-10N 1-12d
(14)	2-12F 2-12N 2-14d	(32)	2-10F 2-10N 2-12d
(16)	3-12F 3-12N 3-14d	(34)	3-10F 3-10N 3-12d
(18)	4-12F 4-12N 4-14d		
(20)	5-12F 5-12N 5-14d		

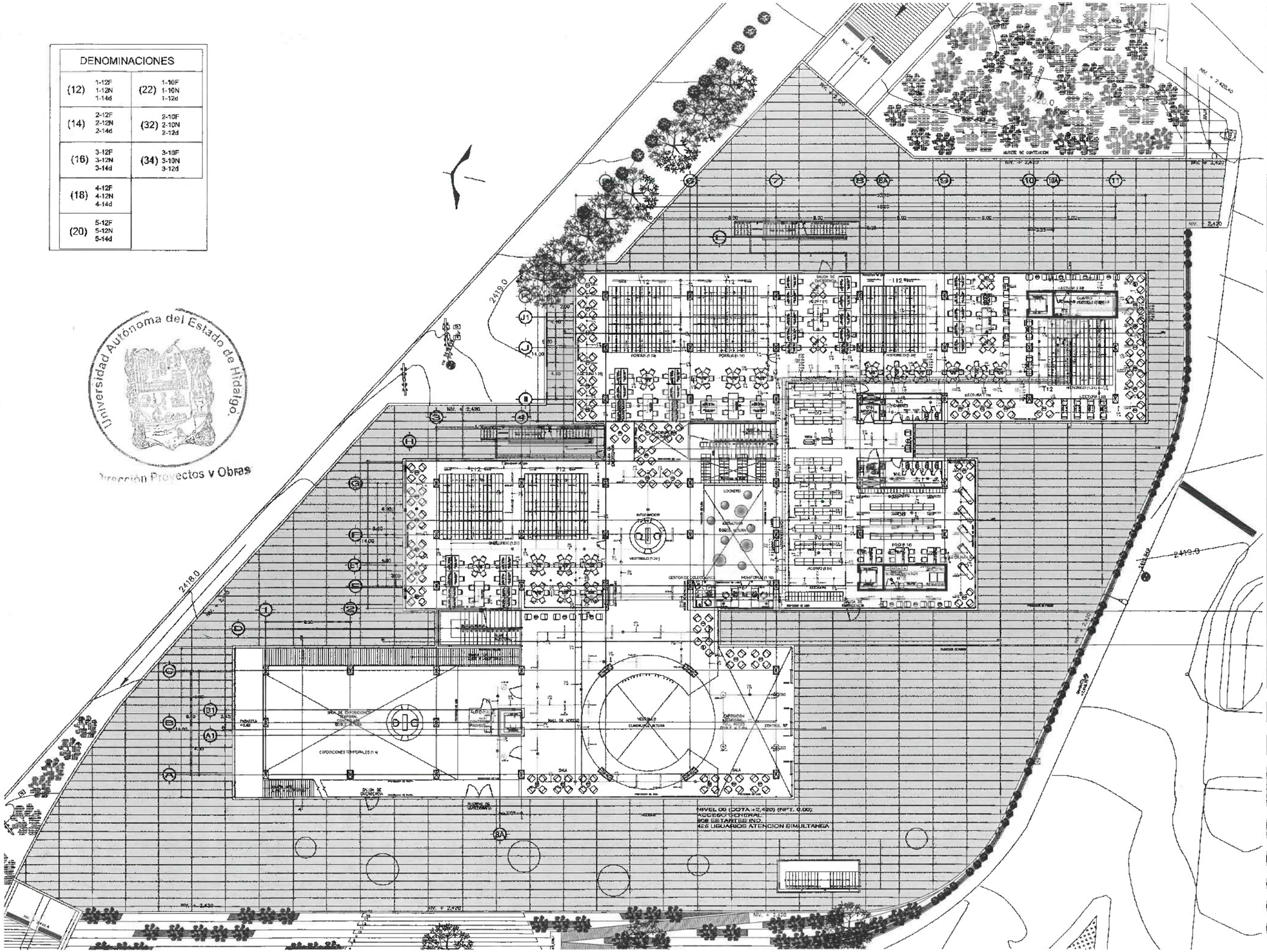

Universidad Autónoma del Estado de Hidalgo
Dirección Proyectos y Obras

UNIVERSIDAD AUTÓNOMA DEL ESTADO DE HIDALGO
DIRECCIÓN GENERAL DE PLANEACIÓN
DIRECCIÓN DE PROYECTOS Y OBRAS

NORTE

SIMBOLOGIA

- TUBERIA GPG ILUMINACION NORMAL
- TUBERIA GPG ILUMINACION EMERGENCIA
- TUBERIA GPG ILUMINACION EXTERIOR
- CAJA CONDULET FS
- CLX L48 5000LM HEF
- CLX L24 3500LM SEF
- JCBL 24000LM ACCR 60K
- CSVT L48 4000LM
- WF8 SQ S LED
- STAKS 2X4 ALO8
- STAKS 2X2 ALO3 SWW7
- SENSOR
- APAGADOR SENCILLO

DATOS DE PROYECTO:

AREAS DE CONSTRUCCION:

ESPACIO	AREA (M2)
CONTRUCCION:	
EDIFICIO PONIENTE	
EDIFICIO PONIENTE	
EDIFICIO VESTIBULO GENERAL	
EDIFICIO PLANTA PILOTO	
TOTAL M2 CUBIERTOS	
OBRA EXTERIOR:	
DESPLANTE	
ANDADORES	
ESPEJOS DE AGUA	
AREAS VERDES	
TOTAL OBRA EXTERIOR	
CIRCUITO VEHICULAR INTERIOR	
CIUDAD DEL CONOCIMIENTO	

IMPORTANTE:

Antes de iniciar los trabajos de construcción verificar todas las dimensiones en planos y constatarlas en campo. El constructor es responsable de la ejecutividad. Diferencia en dibujos y dimensiones se deberán cotejar con el arquitecto.

RECTOR DE LA U.A.E.H.
Dr. OCTAVIO CASTILLO ACOSTA

DIRECTOR PROYECTOS Y OBRAS
ARQ. ADRIÁN CORDERO VIEYRA

PROYECTO:
CENTRO DE INFORMACION ACADÉMICA (3ra. ETAPA)

UBICACION:
CARRETERA PACHUCA TULANCINGO
UNIVERSIDAD METROPOLITANA DEL ESTADO DE HIDALGO
(CIUDAD CONOCIMIENTO) EXTO. VAHIGO

DISEÑO Y PROYECTO:
DIRECCIÓN DE PROYECTOS Y OBRAS

TIPO DE PLANO:
ELECTRICO (ILUMINACION)

PLANO:
ARQUITECTONICO PLANTA BAJA

COTAS: METROS

ESCALA: 1:VARIABLE

FECHA: ABRIL 2025

CLAVE: ILUM-00

DENOMINACIONES			
(12)	1-12F 1-12N 1-14d	(22)	1-10F 1-10N 1-12d
(14)	2-12F 2-12N 2-14d	(32)	2-10F 2-10N 2-12d
(16)	3-12F 3-12N 3-14d	(34)	3-10F 3-10N 3-12d
(18)	4-12F 4-12N 4-14d		
(20)	5-12F 5-12N 5-14d		

Universidad Autónoma del Estado de Hidalgo
Dirección Proyectos y Obras

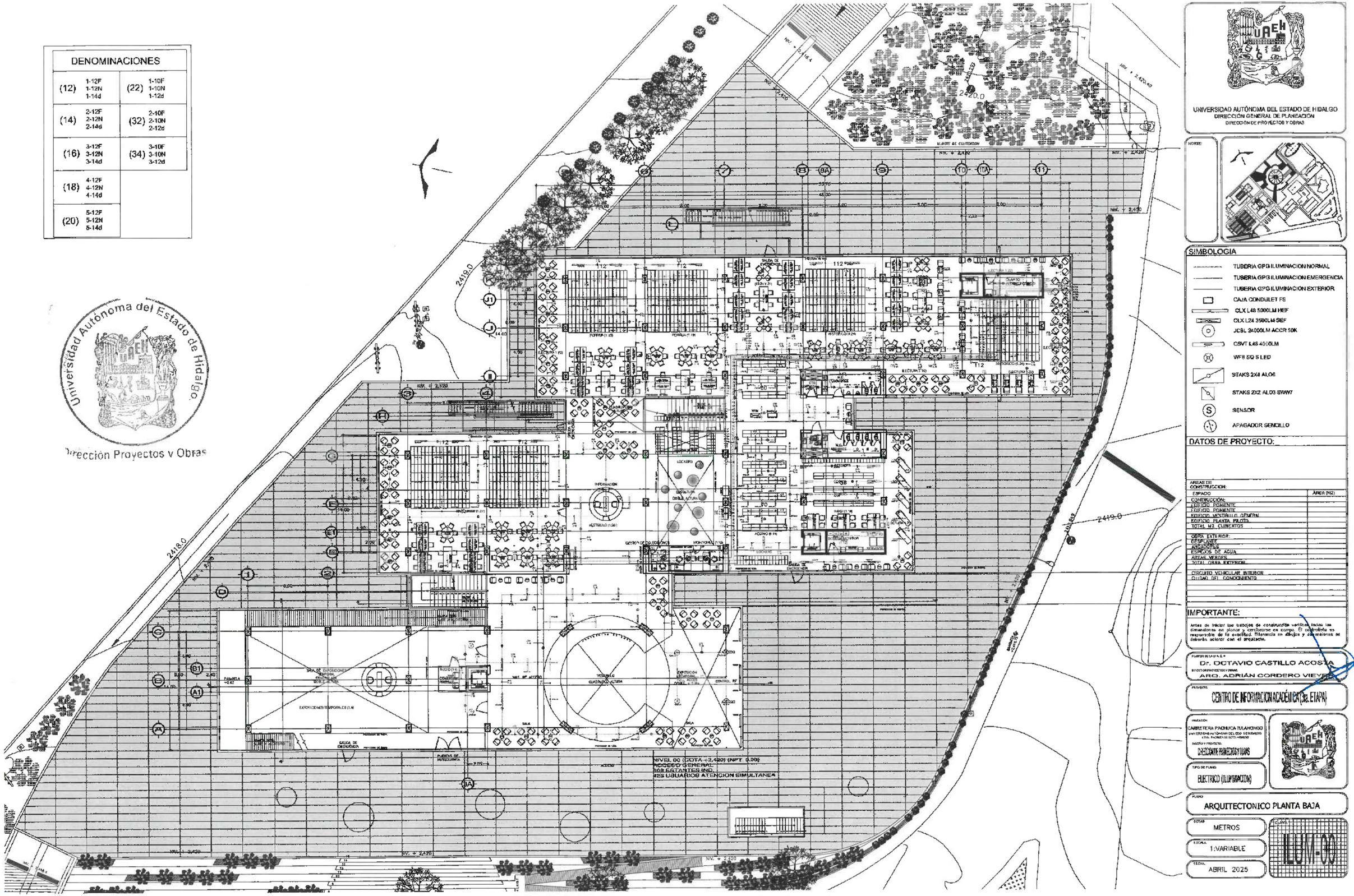

DENOMINACIONES			
(12)	1-12F 1-12N 1-14d	(22)	1-10F 1-10N 1-12d
(14)	2-12F 2-12N 2-14d	(32)	2-10F 2-10N 2-12d
(16)	3-12F 3-12N 3-14d	(34)	3-10F 3-10N 3-12d
(18)	4-12F 4-12N 4-14d		
(20)	5-12F 5-12N 5-14d		

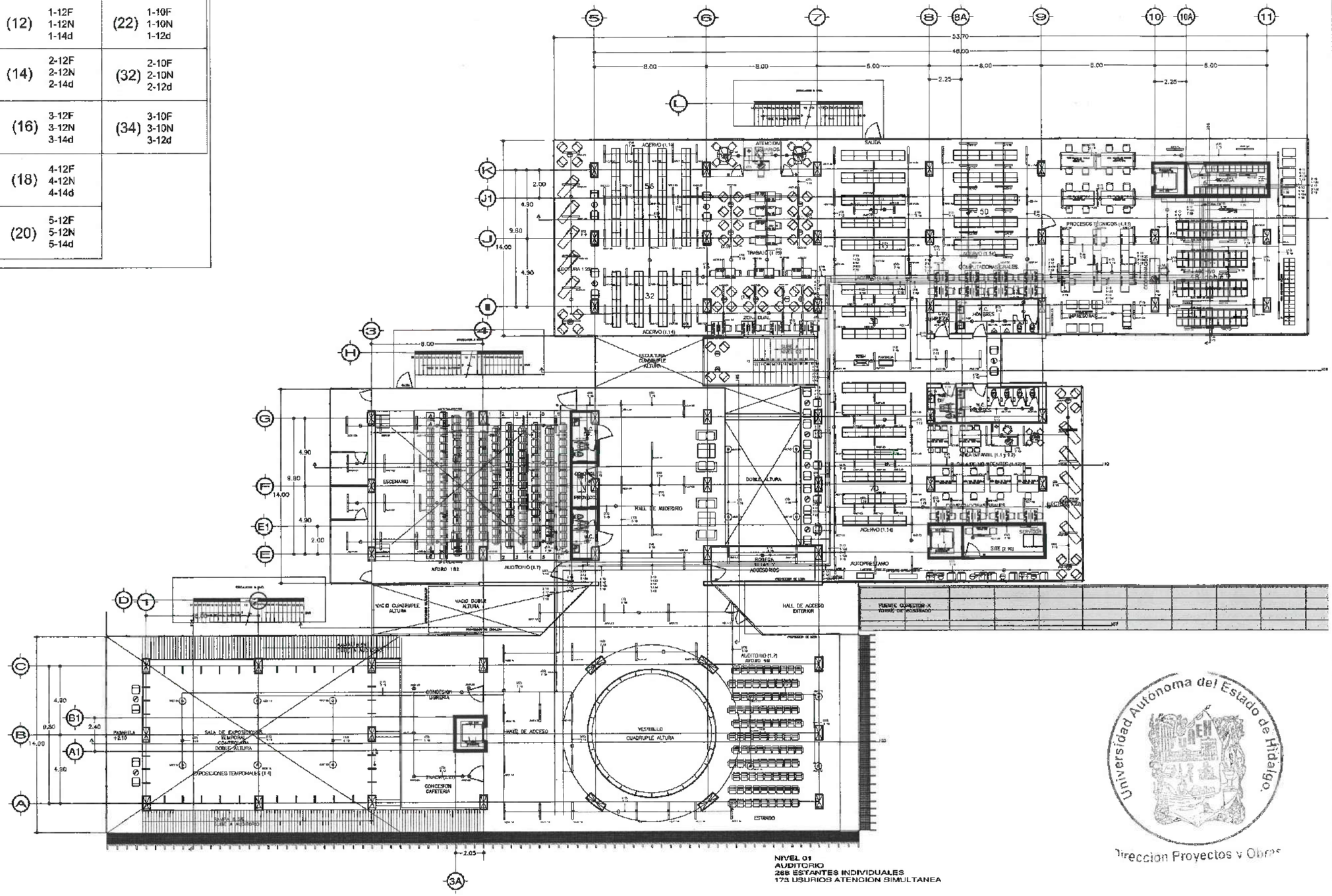

NIVEL 01
AUDITORIO
268 ESTANTES INDIVIDUALES
173 USURIOS ATENCION SIMULTANEA

UNIVERSIDAD AUTÓNOMA DEL ESTADO DE HIDALGO
DIRECCIÓN GENERAL DE PLANEACIÓN
DIRECCIÓN DE PROYECTOS Y OBRAS

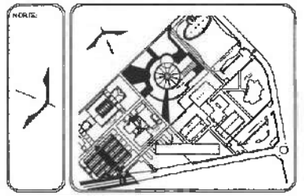

SIMBOLOGIA

- TUBERIA GPG ILUMINACION NORMAL
- TUBERIA GPG ILUMINACION EMERGENCIA
- TUBERIA GPG ILUMINACION EXTERIOR
- CAJA CONDULET FS
- CLX L48 5000LM HEF
- CLX L24 3500LM SEF
- JCBL 24000LM ACCR 50K
- CSVT L48 4000LM
- WF8 SQ S LED
- STAKS 2X4 ALO6
- STAKS 2X2 ALO6 5WW7
- SENSOR
- APAGADOR SENCILLO

DATOS DE PROYECTO:

AREAS DE CONSTRUCCIONE

ESPACIO	AREA (M2)
CONTRUCCIÓN:	
EDICIO ORIENTE	
EDICIO PONIENTE	
EDICIO VESTIBULO GENERAL	
EDICIO PLANTA PILOTO	
TOTAL M2 CUBIERTOS	
OBRA EXTERIOR:	
DESPLANTE	
ANDADORES	
ESPEJOS DE AGUA	
AREAS VERDES	
TOTAL OBRA EXTERIOR	
CIRCUITO VEHICULAR INTERIOR	
CIUDAD DEL CONOCIMIENTO	

IMPORTANTE:

Antes de iniciar los trabajos de construcción verificar todas las dimensiones en planos y cerciorarse en campo. El contratista es responsable de la ejecución. Diferencias en trabajos y dimensiones se deberán aclarar con el arquitecto.

RECTOR DE LA UAEH Y DIRECTOR PROYECTOS Y OBRAS
Dr. OCTAVIO CASTILLO ACOSTA
ARQ. ADRIÁN CORDERO VIERA

PROYECTO
CENTRO DE INFORMACION ACADÉMICA (Cir. ETAPA)

UBICACIÓN
CARRETERA PACHUCA TULANCINGO
UNIVERSIDAD AUTÓNOMA DEL ESTADO DE HIDALGO
CIUDAD Y PROVINCIA
DIRECCIÓN DE PROYECTOS Y OBRAS

TIPO DE PLANO
ELECTRICO (ILUMINACION)

PLANO
ARQUITECTONICO NIVEL 1

COTAS: METROS
ESCALA: 1:VARIABLE
FECHA: ABRIL 2025
CLAVE: ILUM-01

Universidad Autónoma del Estado de Hidalgo
Direccion Proyectos y Obras

DENOMINACIONES			
(12)	1-12F 1-12N 1-14d	(22)	1-10F 1-10N 1-12d
(14)	2-12F 2-12N 2-14d	(32)	2-10F 2-10N 2-12d
(16)	3-12F 3-12N 3-14d	(34)	3-10F 3-10N 3-12d
(18)	4-12F 4-12N 4-14d		
(20)	5-12F 5-12N 5-14d		

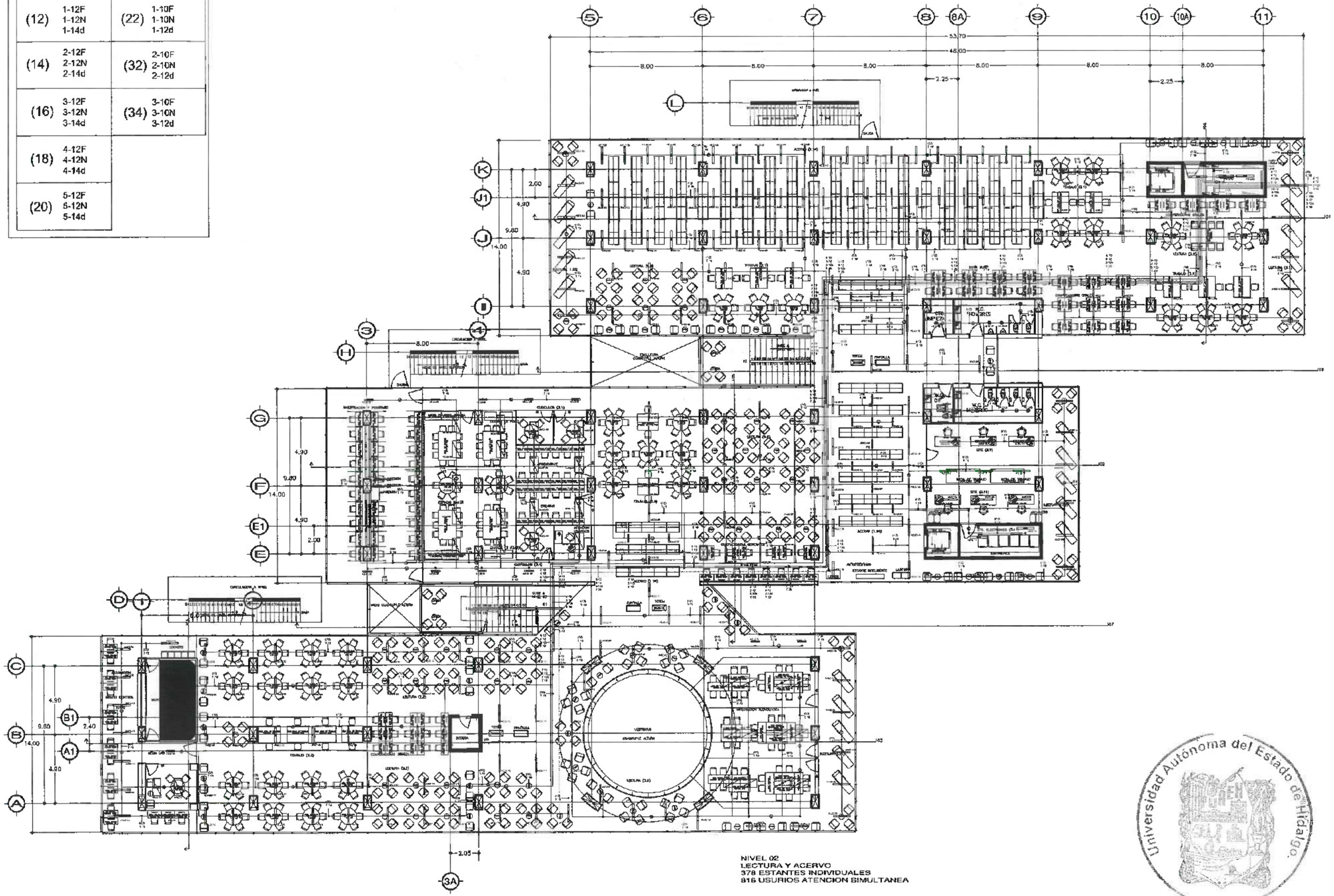

NIVEL 02
LECTURA Y ACERVO
378 ESTANTES INDIVIDUALES
816 USURIOS ATENCION SIMULTANEA

Universidad Autónoma del Estado de Hidalgo
Dirección Proyectos y Obras

UNIVERSIDAD AUTÓNOMA DEL ESTADO DE HIDALGO
DIRECCIÓN GENERAL DE PLANEACIÓN
DIRECCIÓN DE PROYECTOS Y OBRAS

NORTE

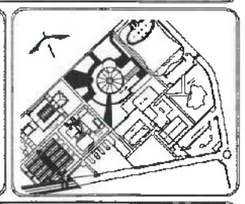

SIMBOLOGIA

- TUBERIA GPG ILUMINACION NORMAL
- TUBERIA GPG ILUMINACION EMERGENCIA
- TUBERIA GPG ILUMINACION EXTERIOR
- CAJA CONDULET FS
- CLX L46 5000LM HEF
- CLX L24 3600LM SEF
- JCBL 24000LM ACCR 50K
- CSVT L46 4000LM
- WF8 SD S LED
- STAKS 2X4 ALO8
- STAKS 2X2 ALO3 SWW7
- SENSOR
- APAGADOR SENCILLO

DATOS DE PROYECTO:

AREAS DE CONSTRUCCION:

ESPACIO	AREA (M2)
CONTRUCCIÓN:	
EDIFICIO PONIENTE	
EDIFICIO PONIENTE	
EDIFICIO VESTIBULO GENERAL	
EDIFICIO PLANTA PILOTO	
TOTAL M2 CUBIERTOS	
OBRA EXTERIOR:	
NEOPLANTA	
ANDADORES	
ESPEJOS DE AGUA	
ÁREAS VERDES	
TOTAL OBRA EXTERIOR	
CIRCUITO VEHICULAR INTERIOR	
CIUDAD DEL CONOCIMIENTO	

IMPORTANTE:

Antes de iniciar los trabajos de construcción verificar todas las dimensiones en planos y cerciorarse en campo. El contratista es responsable de la ejecución. Diferencia en dibujos y dimensiones se deberán aclarar con el arquitecto.

AUTOR DE LA OBRA
Dr. OCTAVIO CASTILLO ACOSTA
DIRECTOR PROYECTOS Y OBRAS
ARQ. ADRIAN CORDERO VERTIZ

PROYECTO
CENTRO DE INFORMACION ACADEMICA (3ra. ETAPA)

UBICACIÓN
CARRETERA PACHUCA TULANCINGO
UNIVERSIDAD AUTÓNOMA DEL EDO. HIDALGO
APDO. POSTAL 69 C.P. 42184
DIRECCIÓN DE PROYECTOS Y OBRAS

TIPO DE PLANO
ELECTRICO (ILUMINACION)

PLANO
ARQUITECTONICO NIVEL 2

COTAS
METROS

ESCALA
1:VARIABLE

FECHA
ABRIL 2025

CLAVE
ILUM-02

DENOMINACIONES			
(12)	1-12F 1-12N 1-14d	(22)	1-10F 1-10N 1-12d
(14)	2-12F 2-12N 2-14d	(32)	2-10F 2-10N 2-12d
(16)	3-12F 3-12N 3-14d	(34)	3-10F 3-10N 3-12d
(18)	4-12F 4-12N 4-14d		
(20)	5-12F 5-12N 5-14d		

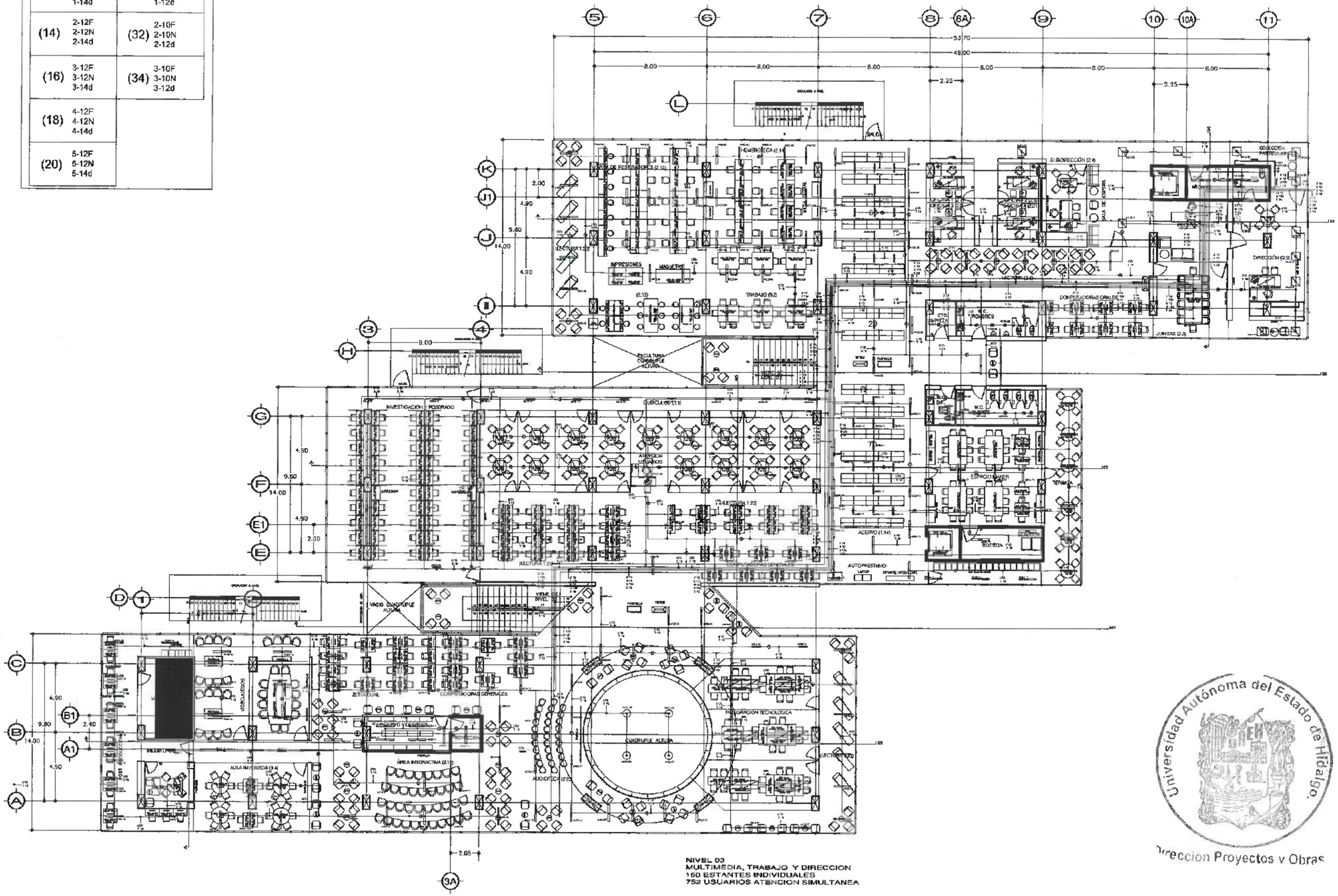

NIVEL 03
MULTIMEDIA, TRABAJO Y DIRECCION
160 ESTANTES INDIVIDUALES
752 USUARIOS ATENCION SIMULTANEA

UNIVERSIDAD AUTÓNOMA DEL ESTADO DE HIDALGO
DIRECCION GENERAL DE PLANEACIÓN
DIRECCIÓN DE PROYECTOS Y OBRAS

NORTE

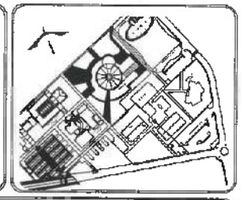

SIMBOLOGIA

- TUBERIA GPG ILUMINACION NORMAL
- TUBERIA GPG ILUMINACION EMERGENCIA
- TUBERIA GPG ILUMINACION EXTERIOR
- CAJA CONDULET FS
- CLX L48 5000LM HEF
- CLX L24 3500LM SEF
- JCBL 24000LM ACCR 50K
- CSVT L48 4000LM
- WF8 SQ S LED
- STAKS 2X4 ALO6
- STAKS 2X2 ALO3 SWW7
- SENSOR
- APAGADOR SENCILLO

DATOS DE PROYECTO:

AREAS DE CONSTRUCCION:

ESPACIO	AREA (m2)
CONTRUCCION:	
EDIFICIO PONIENTE	
EDIFICIO PONIENTE	
EDIFICIO VESTIBULO GENERAL	
EDIFICIO PLANTA PILOTO	
TOTAL M2 CUBIERTOS	
OBRA EXTERIOR:	
DESPLANTE	
ANDADORES	
ESPEJOS DE AGUA	
AREAS VERDES	
TOTAL OBRA EXTERIOR	
CIRCUITO VEHICULAR INTERIOR	
CIUDAD DEL CONOCIMIENTO	

IMPORTANTE:

Antes de iniciar los trabajos de construcción verificar todos los dimensiones en planos y cerciorarse en campo. El contratista es responsable de lo exactitud. Diferencia en dibujo y dimensiones se deberán solucionar con el arquitecto.

RECTOR DE LA U.A.E.H.
Dr. OCTAVIO CASTILLO ACOSTA
DIRECTOR DE PROYECTOS Y OBRAS
ARQ. ADRIÁN CORDERO VERA

PROYECTO: CENTRO DE INFORMACION ACADÉMICA (Obra, ETAPA)

UBICACION: CARRETERA PACHUCA TULANCINGO
UNIVERSIDAD AUTÓNOMA DEL ESTADO DE HIDALGO
CIUDAD CONOCIMIENTO MEXICO
DISEÑO Y PROYECTO: DIRECCIÓN DE PROYECTOS Y OBRAS

TIPO DE PLANO: ELECTRICO (ILUMINACION)

PLANO: ARQUITECTONICO NIVEL 3

UNIDAD: METROS

ESCALA: 1:VARIABLE

FECHA: ABRIL 2025

CLAVE: ILUM-03

Universidad Autónoma del Estado de Hidalgo
Dirección Proyectos y Obras

CONEXION LUMINARIAS

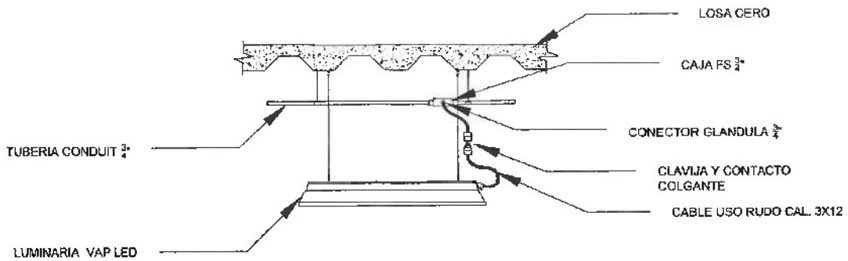

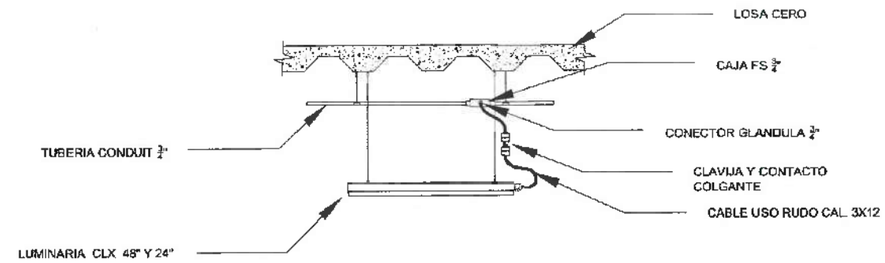

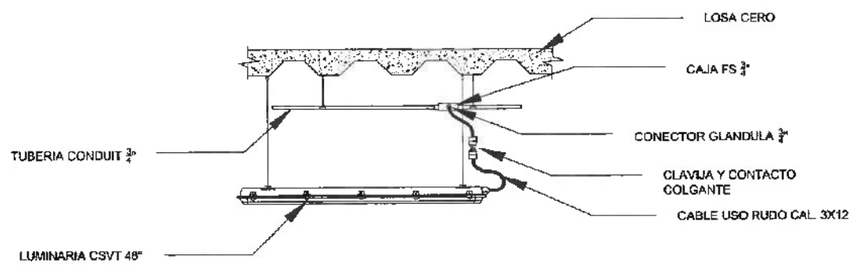

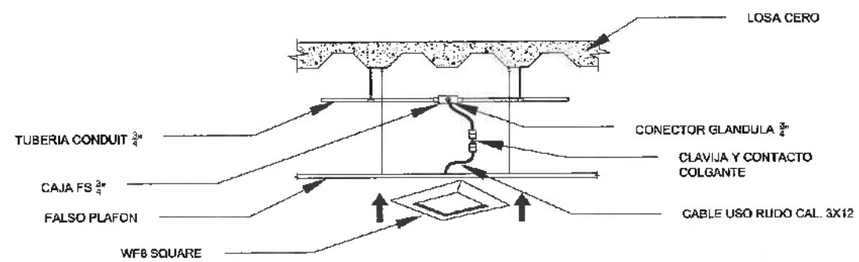

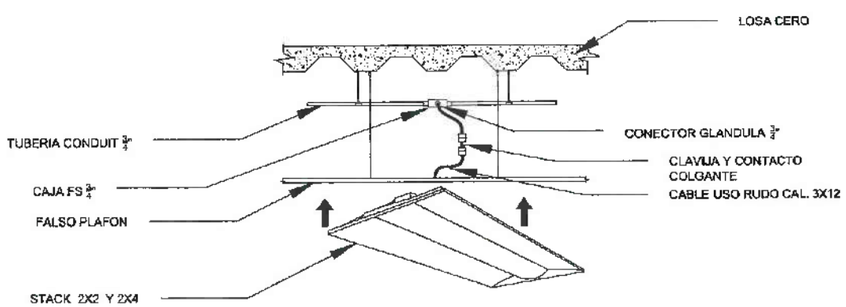

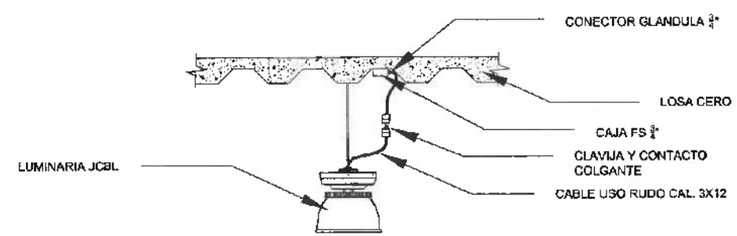

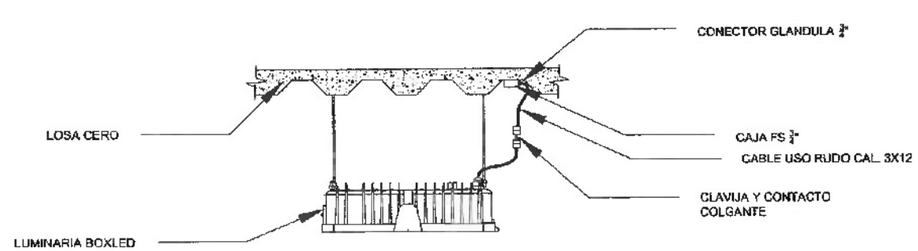

UNIVERSIDAD AUTÓNOMA DEL ESTADO DE HIDALGO
DIRECCIÓN GENERAL DE PLANEACIÓN
DIRECCIÓN DE PROYECTOS Y OBRAS

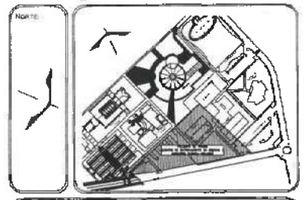

SIMBOLOGIA

DATOS DE PROYECTO:

AREAS DE CONSTRUCCION:

ESPACIO	AREA (m2)
CONTRUCCION:	
EDIFICIO PONIENTE	7,077.01 M2
EDIFICIO PONIENTE	6,563.23 M2
EDIFICIO VESTIBULO GENERAL	3,466.76 M2
EDIFICIO PLANTA PILOTO	1,407.05 M2
TOTAL M2 CUBIERTOS	17,508.09 M2
OBRA EXTERIOR:	
DESPLANTE	4,725.27 M2
ANDADORES	2,989.50 M2
ESPEJOS DE AGUA	701.92 M2
ÁREAS VERDES	6,745.22 M2
TOTAL OBRA EXTERIOR	15,162.40 M2
CIRCUITO VEHICULAR INTERIOR	2,875.50 M2
CIUDAD DEL CONOCIMIENTO	

IMPORTANTE:

Antes de iniciar los trabajos de construcción verificar todas las dimensiones en planos y cerciorarse en campo. El contratista es responsable de lo ejecutado. Diferencia en dibujos y dimensiones se deberán aclarar con el arquitecto.

RECTOR DE LA U.A.E.H.
Dr. OCTAVIO CASTILLO ACOSTA

DIRECTOR PROYECTOS Y OBRAS
ARQ. ADRIÁN CORDERO VIEYRA

PROYECTO
CENTRO DE INFORMACION ACADÉMICA (1ra. ETAPA)

UBICACIÓN
CARRETERA PACHUCA TULANCINGO
UNIVERSIDAD AUTÓNOMA DEL EDO. DE HIDALGO
KM 4.5 - PACHUCA DE SOTO, HIDALGO

DISEÑO Y PROYECTO
DIRECCIÓN DE PROYECTOS Y OBRAS

TIPO DE PLANO:
ELECTRICO (ILUMINACION)

PLANO
DETALLE DE CONEXION

UNIDAD:
METROS

ESCALA:
1:VARIABLE

FECHA:
ABRIL 2025

CLAVE:
E-01-LUM

Universidad Autónoma del Estado de Hidalgo
Dirección Proyectos y Obras

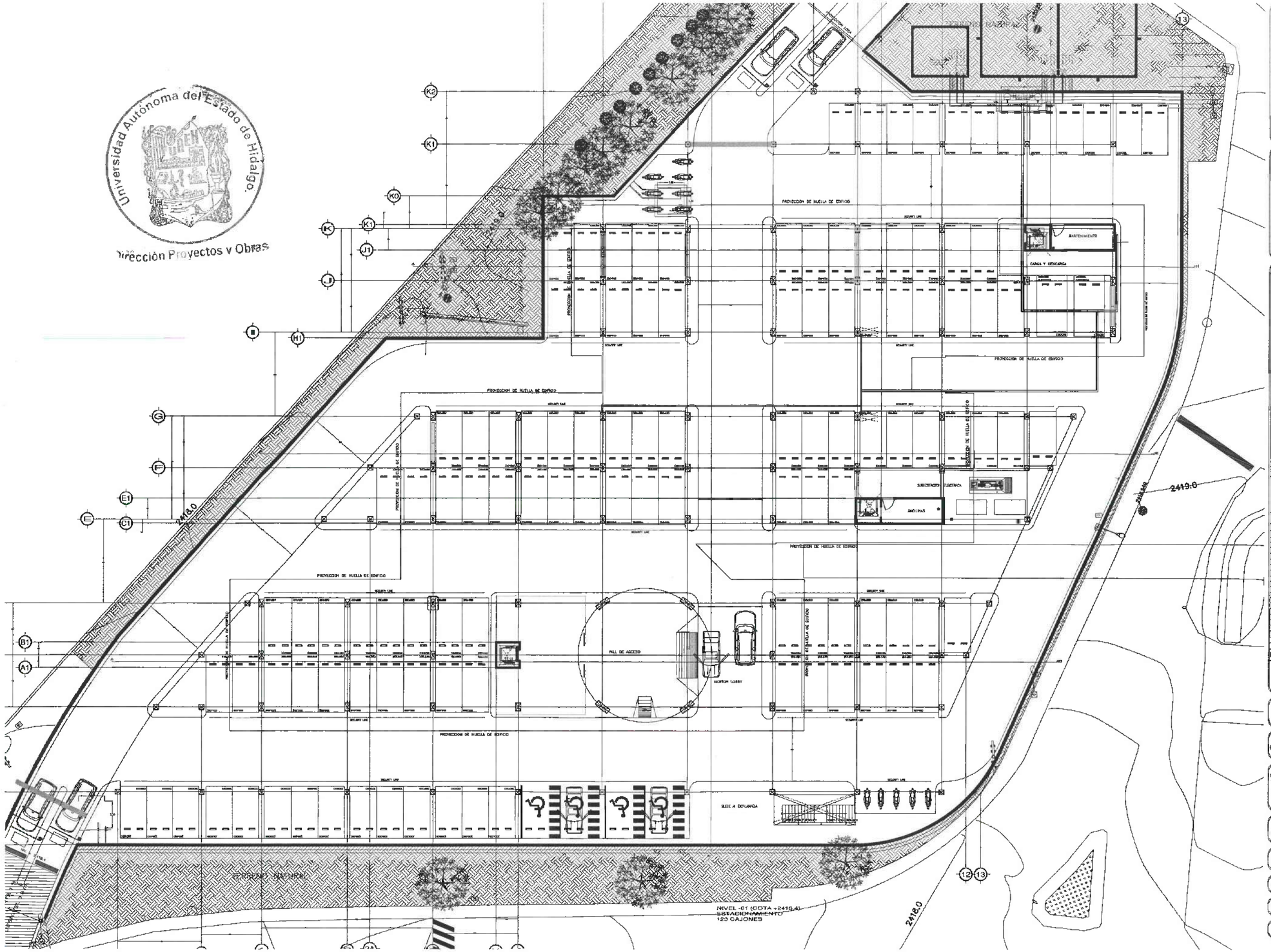

Universidad Autónoma del Estado de Hidalgo
Dirección Proyectos y Obras

UNIVERSIDAD AUTÓNOMA DEL ESTADO DE HIDALGO
DIRECCIÓN GENERAL DE PLANEACIÓN
DIRECCIÓN DE PROYECTOS Y OBRAS

NORTE

SIMBOLOGIA

- TUBERIA AGUA POTABLE
- CODO A 90° AGUA POTABLE
- TEE AGUA POTABLE
- VALVULA DE ESFERA AGUA POTABLE
- TUERCA UNION AGUA POTABLE
- TABLERO AGUA POTABLE
- TANQUE HIDRONEUMATICO AGUA POTABLE
- SUBE AGUA POTABLE
- SUBE VALVULA ELIMINADORA DE AIRE
- TUBERIA AGUA TRATADA
- CODO A 90° AGUA TRATADA
- TEE AGUA TRATADA
- VALVULA DE ESFERA TRATADA
- TUERCA UNION AGUA TRATADA
- TABLERO AGUA TRATADA
- TANQUE HIDRONEUMATICO AGUA TRATADA
- SUBE AGUA TRATADA
- SUBE VALVULA ELIMINADORA DE AIRE

DATOS DE PROYECTO:

AREAS DE CONSTRUCCION:

ESPACIO	AREA (M2)
CONTRUCCIÓN:	
EDIFICIO PONIENTE	
EDIFICIO PONIENTE	
EDIFICIO VESTIBULO GENERAL	
EDIFICIO PLANTA PILOTO	
TOTAL M2 CUBIERTOS	
OBRA EXTERIOR:	
DESPLANTE	
ANDADORES	
EJERCICIO DE AGUA	
AREAS VERDES	
TOTAL OBRA EXTERIOR	
CIRCUITO VEHICULAR INTERIOR	
CIUDAD DEL CONOCIMIENTO	

IMPORTANTE:

Antes de iniciar los trabajos de construcción verificar todas las dimensiones en planos y cerciorarse en campo. El constructor es responsable de la ejecución. Diferencia en dibujos y dimensiones se deberán cotejar con el arquitecto.

RECTOR DE LA U.A.E.H.
Dr. OCTAVIO CASTILLO ACOSTA

DIRECTOR PROYECTOS Y OBRAS:
ARQ. ADRIÁN CORDERO VIEYRA

PROYECTO:
CENTRO DE INFORMACION ACADÉMICA (3ra. ETAPA)

UBICACIÓN:
CARRETERA PACHUCA TULANCINGO
UNIVERSIDAD AUTÓNOMA DEL EDO. DE HIDALGO
AV. PRIMAVERA DE ESTE HIDALGO

DISEÑO Y PROYECTO:
DIRECCION DE PROYECTOS Y OBRAS

TIPO DE PLANO:
INSTALACION HIDRAULICA

PLANO:
ARQUITECTONICO SOTANO

ESTAS:
METROS

ESCALA:
1:VARIABLE

FECHA:
ABRIL 2025

CLAVE:
INS-HID-SOT

Universidad Autónoma del Estado de Hidalgo.
Dirección Proyectos y Obras

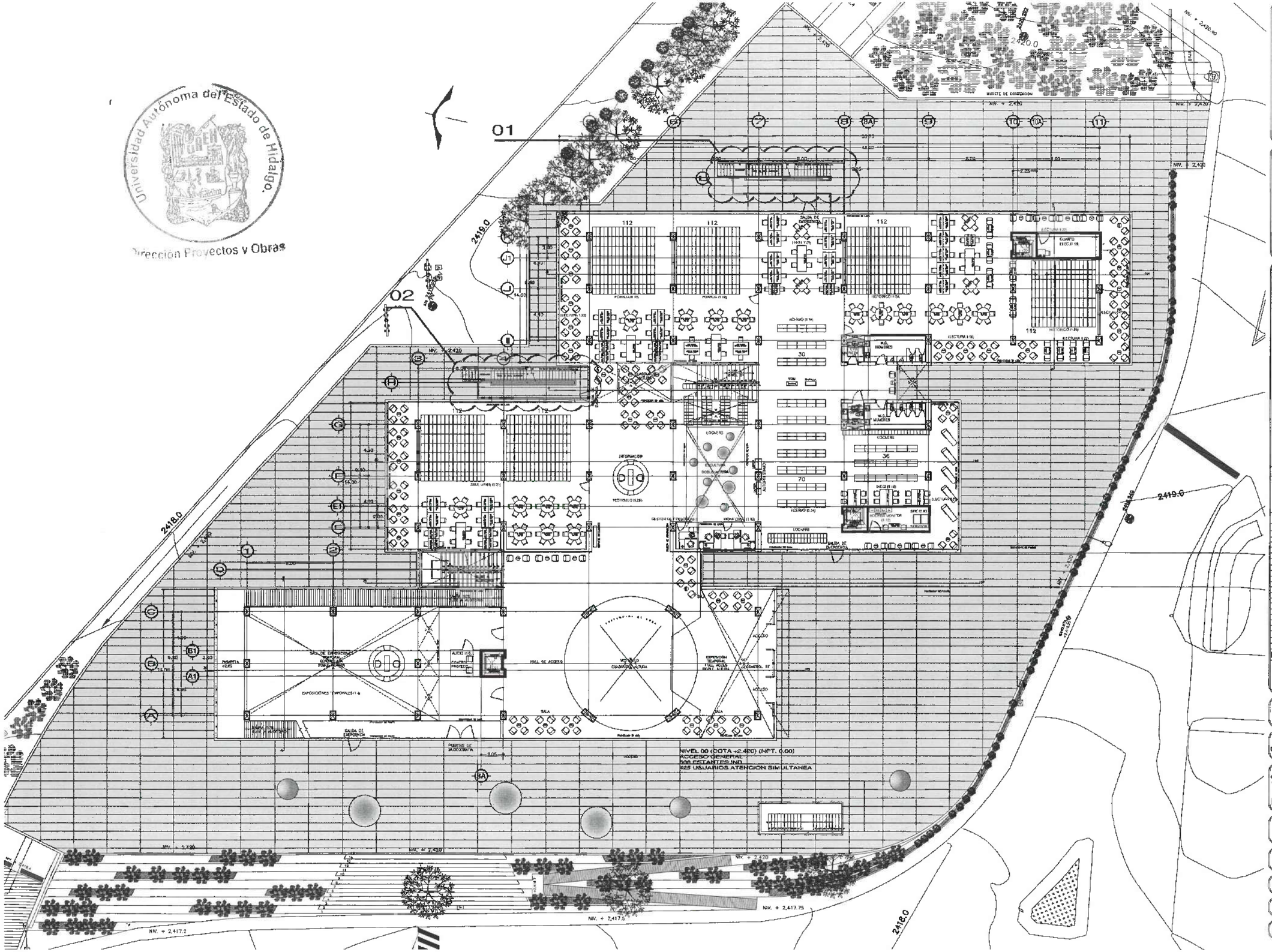

UNIVERSIDAD AUTÓNOMA DEL ESTADO DE HIDALGO
DIRECCIÓN GENERAL DE PLANEACIÓN
DIRECCIÓN DE PROYECTOS Y OBRAS

NORTE

SIMBOLOGIA

- TUBERIA AGUA POTABLE
- CODO A 90° AGUA POTABLE
- TEE AGUA POTABLE
- VALVULA DE ESFERA AGUA POTABLE
- TUERCA UNION AGUA POTABLE
- TABLERO AGUA POTABLE
- TANQUE HIDRONEUMATICO AGUA POTABLE
- SUBE AGUA POTABLE
- SUBE VALVULA ELIMINADORA DE AIRE
- TUBERIA AGUA TRATADA
- CODO A 90° AGUA TRATADA
- TEE AGUA TRATADA
- VALVULA DE ESFERA TRATADA
- TUERCA UNION AGUA TRATADA
- TABLERO AGUA TRATADA
- TANQUE HIDRONEUMATICO AGUA TRATADA
- SUBE AGUA TRATADA
- SUBE VALVULA ELIMINADORA DE AIRE

DATOS DE PROYECTO:

AREAS DE CONSTRUCCION:

ESPACIO	AREA (M2)
CONTRUCCION:	
EDIFICIO PONIENTE	
EDIFICIO ORIENTE	
EDIFICIO VESTIBULO GENERAL	
EDIFICIO PLANTA PILOTO	
TOTAL M2 CUBIERTOS	
OBRA EXTERIOR:	
DESPLANTE	
ANDADORES	
ESPEJOS DE AGUA	
AREAS VERDES	
TOTAL OBRA EXTERIOR	
CIRCUITO VEHICULAR INTERIOR	
CIUDAD DEL CONOCIMIENTO	

IMPORTANTE:

Antes de iniciar los trabajos de construcción verificar todas las dimensiones en planos y cerciorarse en campo. El contratista es responsable de la ejecución. Diferencia en dibujos y dimensiones se deberán aclarar con el arquitecto.

RECTOR DE LA U.A.E.H
Dr. OCTAVIO CASTILLO ACOSTA
DIRECTOR PROYECTOS Y OBRAS
ARQ. ADRIÁN CORDERO VIEYRA

PROYECTO
CENTRO DE INFORMACION ACADÉMICA (3ra. ETAPA)

UBICACIÓN
CARRETERA PACHUCA TULANCINGO
UNIVERSIDAD AUTÓNOMA DEL ESTADO DE HIDALGO
AV. PACHUCA-TULA S/N, MINERAL DE LA REFORMA, HIDALGO

DISEÑO Y PROYECTO
DIRECCIÓN DE PROYECTOS Y OBRAS

TIPO DE PLANO
INSTALACION HIDRAULICA

PLANO
ARQUITECTONICO PLANTA BAJA

COTAS
METROS

ESCALA
1:VARIABLE

FECHA
ABRIL 2025

CLAVE
INS-HID-00

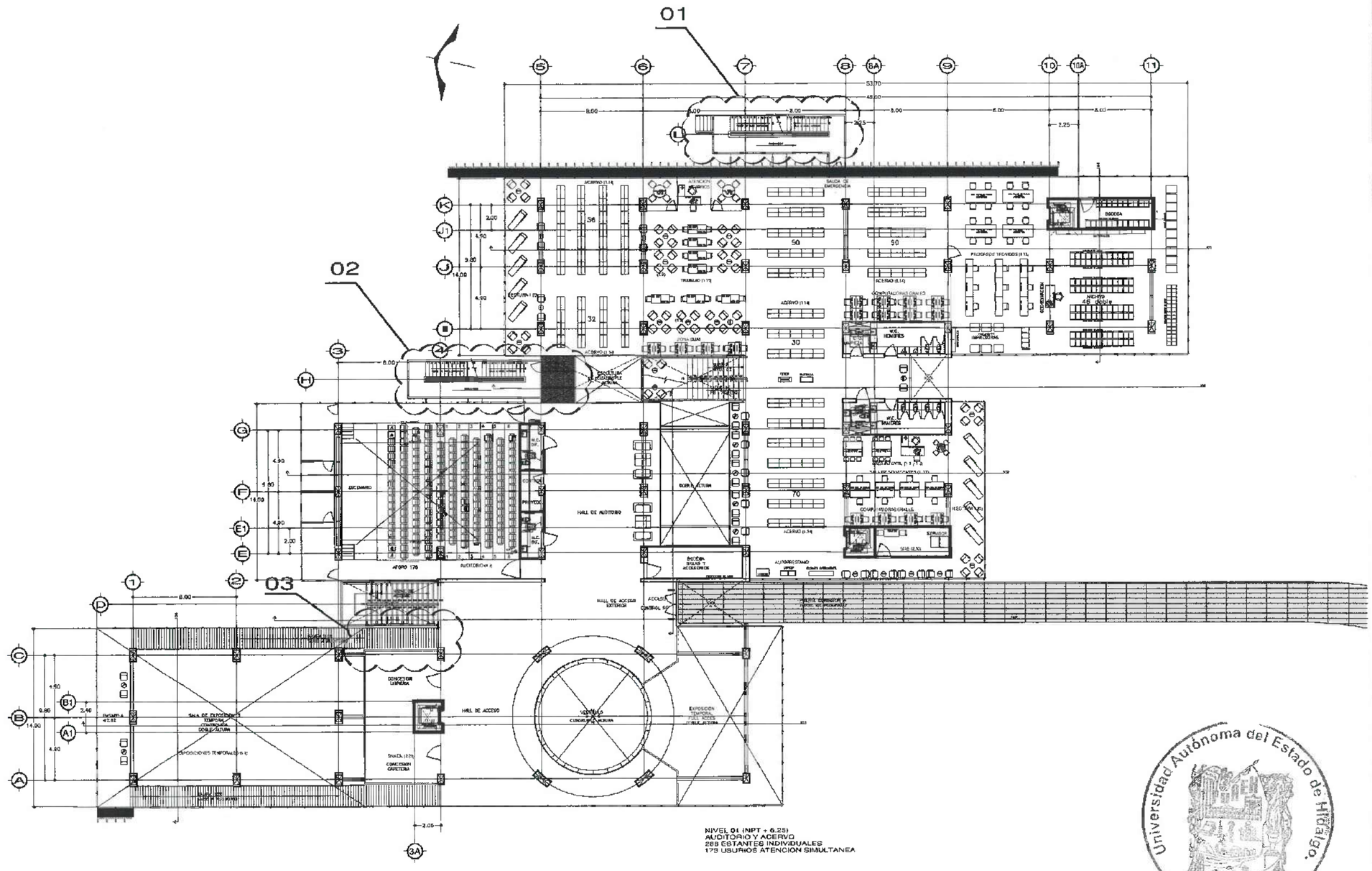

UNIVERSIDAD AUTÓNOMA DEL ESTADO DE HIDALGO
DIRECCIÓN GENERAL DE PLANEACIÓN
DIRECCIÓN DE PROYECTOS Y OBRAS

NORTE

SIMBOLOGÍA

- TUBERIA AGUA POTABLE
- CODO A 90° AGUA POTABLE
- TEE AGUA POTABLE
- VALVULA DE ESFERA AGUA POTABLE
- TUERCA UNION AGUA POTABLE
- TABLERO AGUA POTABLE
- TANQUE HIDRONEUMATICO AGUA POTABLE
- SUBE AGUA POTABLE
- SUBE VALVULA ELIMINADORA DE AIRE
- TUBERIA AGUA TRATADA
- CODO A 90° AGUA TRATADA
- TEE AGUA TRATADA
- VALVULA DE ESFERA TRATADA
- TUERCA UNION AGUA TRATADA
- TABLERO AGUA TRATADA
- TANQUE HIDRONEUMATICO AGUA TRATADA
- SUBE AGUA TRATADA
- SUBE VALVULA ELIMINADORA DE AIRE

DATOS DE PROYECTO:

AREAS DE CONSTRUCCION:

ESPACIO	AREA (M2)
CONTRUCCION:	
EDIFICIO PONIENTE	
EDIFICIO PONIENTE	
EDIFICIO VESTIBULO GENERAL	
EDIFICIO PLANTA PILOTO	
TOTAL M2 CUBIERTOS	
OBRA EXTERIOR:	
DESPLANTE	
ANDADORES	
PISO DE AGUA	
AREAS VERDES	
TOTAL OBRA EXTERIOR	
CIRCUITO VEHICULAR INTERIOR	
CIUDAD DEL CONOCIMIENTO	

IMPORTANTE:

Antes de iniciar los trabajos de construcción verificar todas las dimensiones en planos y cerciorarse en campo. El contratista es responsable de la ejecución. Diferencia en dibujos y dimensiones se deberán aclarar con el arquitecto.

RECTOR DE UAEH
Dr. OCTAVIO CASTILLO ACOSTA

DIRECTOR DE PROYECTOS Y OBRAS
ARQ. ADRIÁN CORDERO VIEYRA

PROYECTO:
CENTRO DE INFORMACION ACADÉMICA (3ra. ETAPA)

UBICACIÓN:
CARRETERA PACHUCA TULANCINGO
UNIVERSIDAD AUTÓNOMA DEL ESTADO DE HIDALGO
ZONA PACHUCA DE SOTO, HIDALGO

DISEÑO Y PROYECTO:
DIRECCIÓN DE PROYECTOS Y OBRAS

TIPO DE PLANO:
INSTALACION HIDRAULICA

PLANO:
ARQUITECTONICO NIVEL 1

COTAS:
METROS

ESCALA:
1:VARIABLE

FECHA:
ABRIL 2025

CLAVE:
NS-HD-01

Universidad Autónoma del Estado de Hidalgo
Dirección Proyectos y Obras

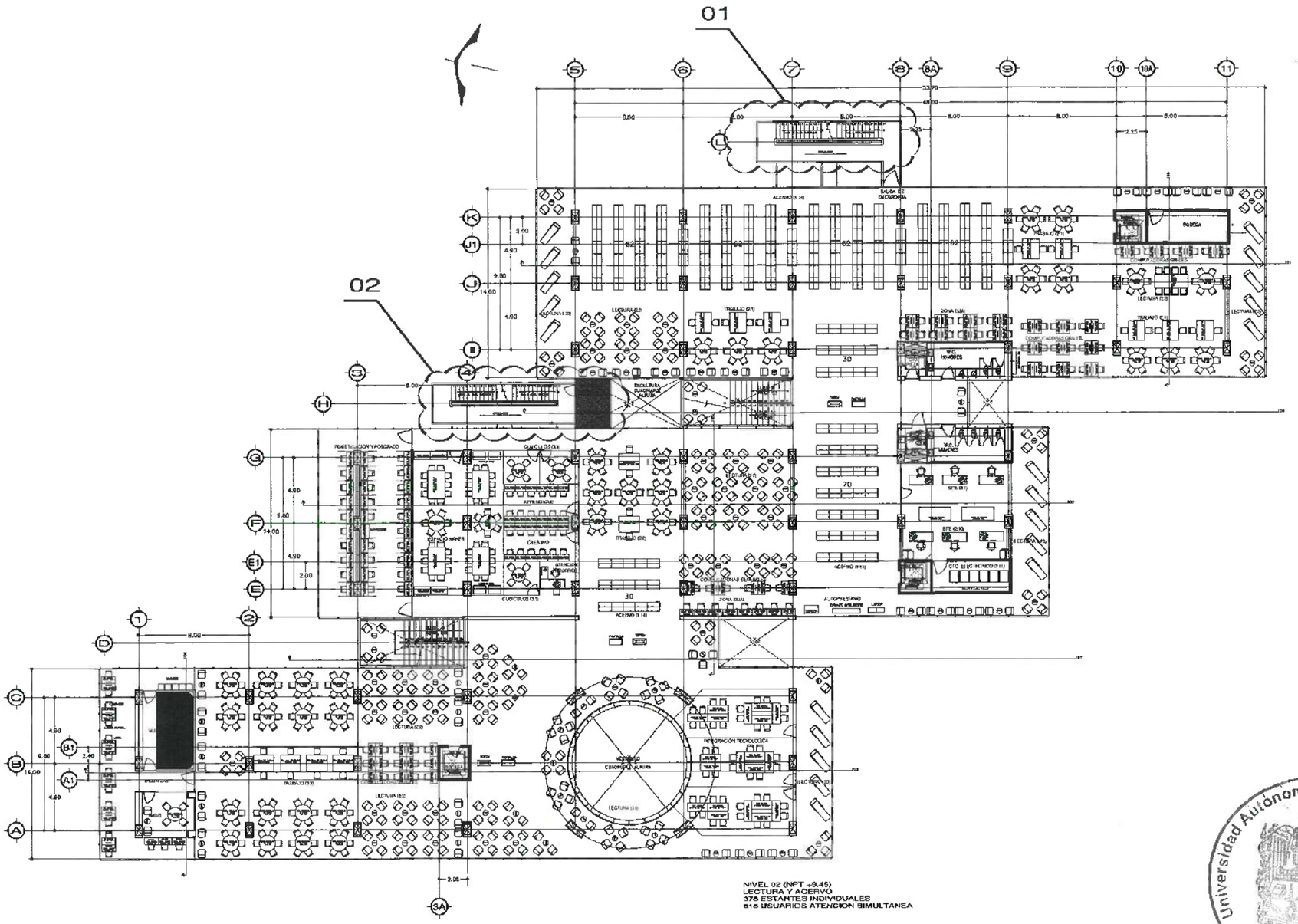

UNIVERSIDAD AUTÓNOMA DEL ESTADO DE HIDALGO
DIRECCIÓN GENERAL DE PLANEACIÓN
DIRECCIÓN DE PROYECTOS Y OBRAS

NORTE

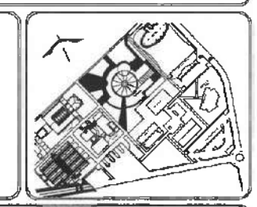

SIMBOLOGIA

- TUBERIA AGUA POTABLE
- CODO A 90° AGUA POTABLE
- TEE AGUA POTABLE
- VALVULA DE ESFERA AGUA POTABLE
- TUERCA UNION AGUA POTABLE
- TABLERO AGUA POTABLE
- TANQUE HIDRONEUMATICO AGUA POTABLE
- SUBE AGUA POTABLE
- SUBE VALVULA ELIMINADORA DE AIRE
- TUBERIA AGUA TRATADA
- CODO A 90° AGUA TRATADA
- TEE AGUA TRATADA
- VALVULA DE ESFERA TRATADA
- TUERCA UNION AGUA TRATADA
- TABLERO AGUA TRATADA
- TANQUE HIDRONEUMATICO AGUA TRATADA
- SUBE AGUA TRATADA
- SUBE VALVULA ELIMINADORA DE AIRE

DATOS DE PROYECTO:

AREAS DE CONSTRUCCION:

ESPACIO	AREA (M2)
CONTRUCCION:	
EDIFICIO PONIENTE	
EDIFICIO PONIENTE	
EDIFICIO VESTIBULO GENERAL	
EDIFICIO PLANTA PILOTO	
TOTAL M2 CUBIERTOS	
OBRA EXTERIOR:	
DESPLANTE	
ASOADORES	
ESPEJOS DE AGUA	
AREAS VERDES	
TOTAL OBRA EXTERIOR	
CIRCULTO VEHICULAR INTERIOR	
CAMINO DEL CONOCIMIENTO	

IMPORTANTE:

Antes de iniciar los trabajos de construcción verificar todas las dimensiones en planos y cerciorarse en campo. El contratista es responsable de la ejecución. Diferencia en dibujos y dimensiones se deberán aclarar con el arquitecto.

RECTOR DE LA U.A.E.H.
Dr. OCTAVIO CASTILLO ACOSTA

DIRECTOR PROYECTOS Y OBRAS
ARQ. ADRIÁN CORDERO VIEYRA

PROYECTO
CENTRO DE INFORMACION ACADÉMICA (3ra. ETAPA)

UBICACIÓN
CARRETERA PACHUCA TULANCINGO
UNIVERSIDAD AUTÓNOMA DEL ESTADO DE HIDALGO
CIUDAD CONOCIMIENTO, HIDALGO

DISEÑO Y PROYECTO:
DIRECCION DE PROYECTOS Y OBRAS

TIPO DE PLANO
INSTALACION HIDRAULICA

PLANO
ARQUITECTONICO NIVEL 2

COTAS
METROS

ESCALA
1:VARIABLE

FECHA
ABRIL 2025

CLAVE
INS-HID-02

Universidad Autónoma del Estado de Hidalgo
Dirección Proyectos y Obras

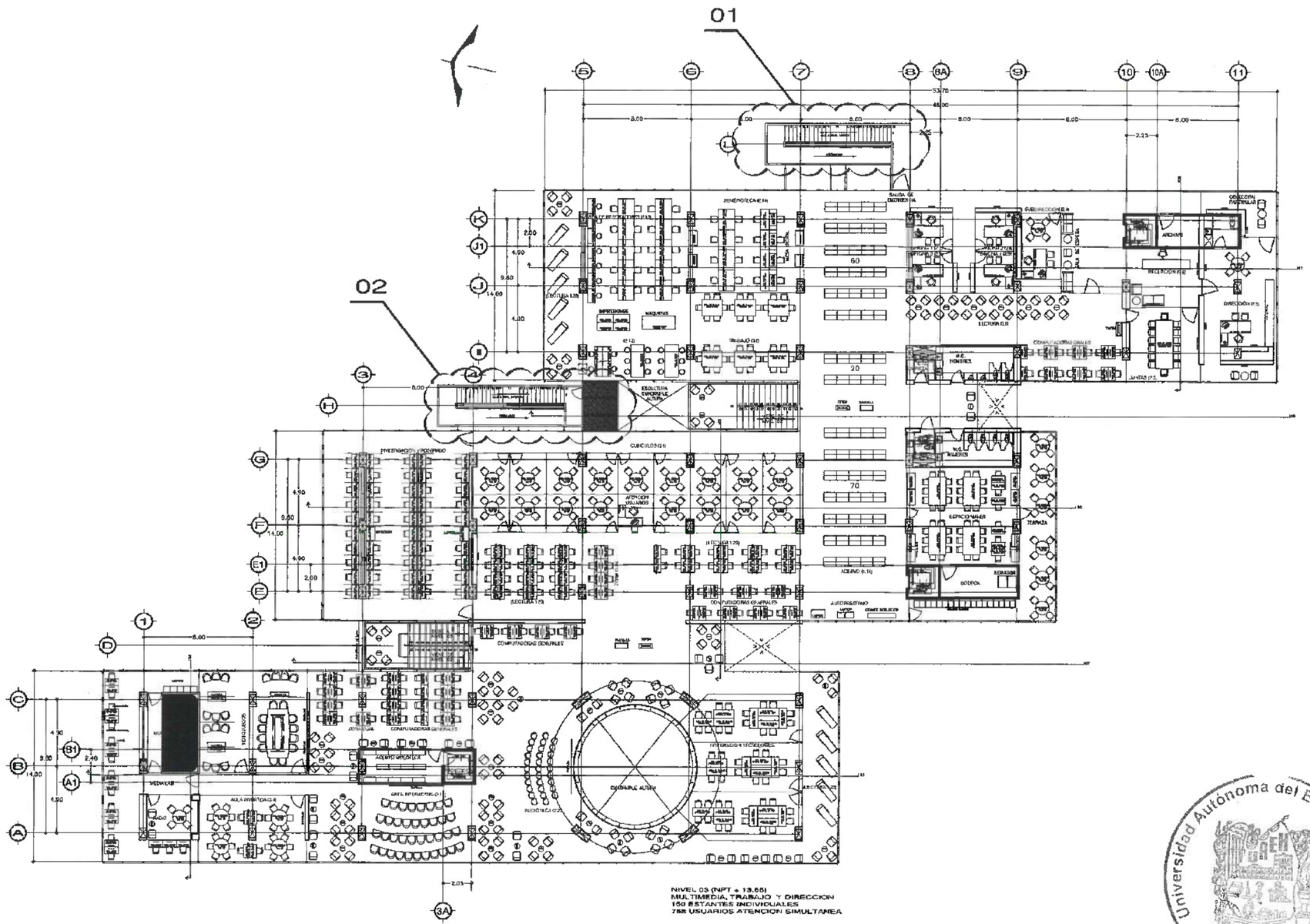

UNIVERSIDAD AUTÓNOMA DEL ESTADO DE HIDALGO
DIRECCIÓN GENERAL DE PLANEACIÓN
DIRECCIÓN DE PROYECTOS Y OBRAS

NORTE

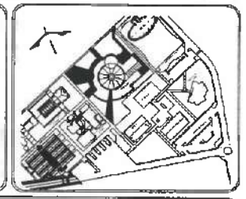

SIMBOLOGIA

- TUBERIA AGUA POTABLE
- CODO A 90° AGUA POTABLE
- TEE AGUA POTABLE
- VALVULA DE ESFERA AGUA POTABLE
- TUERCA UNION AGUA POTABLE
- TABLERO AGUA POTABLE
- TANQUE HIDRONEUMATICO AGUA POTABLE
- SUBE AGUA POTABLE
- SUBE VALVULA ELIMINADORA DE AIRE
- TUBERIA AGUA TRATADA
- CODO A 90° AGUA TRATADA
- TEE AGUA TRATADA
- VALVULA DE ESFERA TRATADA
- TUERCA UNION AGUA TRATADA
- TABLERO AGUA TRATADA
- TANQUE HIDRONEUMATICO AGUA TRATADA
- SUBE AGUA TRATADA
- SUBE VALVULA ELIMINADORA DE AIRE

DATOS DE PROYECTO:

AREAS DE CONSTRUCCION

ESPACIO	AREA (M2)
CONTRUCCION:	
EDIFICIO PONIENTE	
EDIFICIO PONIENTE	
EDIFICIO VESTIBULO GENERAL	
EDIFICIO PLANTA PILOTO	
TOTAL 1/2 CUBIERTOS	
OBRA EXTERIOR:	
DESPLANTE	
ANDADORES	
ESPEJOS DE AGUA	
AREAS VERDES	
TOTAL OBRA EXTERIOR	
CIRCUITO VEHICULAR INTERIOR	
CIUDAD DEL CONOCIMIENTO	

IMPORTANTE:

Antes de iniciar los trabajos de construcción verificar todas las dimensiones en planos y aclararse en campo. El contratista es responsable de la ejecución. Diferencia en dibujos y dimensiones se deberán aclarar con el arquitecto.

Universidad Autónoma del Estado de Hidalgo
Dirección Proyectos y Obras

DIRECTOR GENERAL DE D.P.O.
Dr. OCTAVIO CASTILLO ACOSTA
DIRECTOR PROYECTOS Y OBRAS
ARQ. ADRIÁN CORDERO VEYRA

PROYECTO
CENTRO DE INFORMACION ACADÉMICA (3/a. ETAPA)

UBICACIÓN
CARRETERA PACHUCA TULANCINGO
UNIVERSIDAD AUTÓNOMA DEL EDO. DE HIDALGO
PARQUE ACADÉMICO CITE, MINERAL

DISEÑO Y PROYECTO
DIRECCION DE PROYECTOS Y OBRAS

TIPO DE PLANO
INSTALACION HIDRAULICA

PLANO
ARQUITECTONICO NIVEL 3

COTAS
METROS

ESCALA
1:VARIABLE

FECHA
ABRIL 2025

CLAVE
INS-HD-03

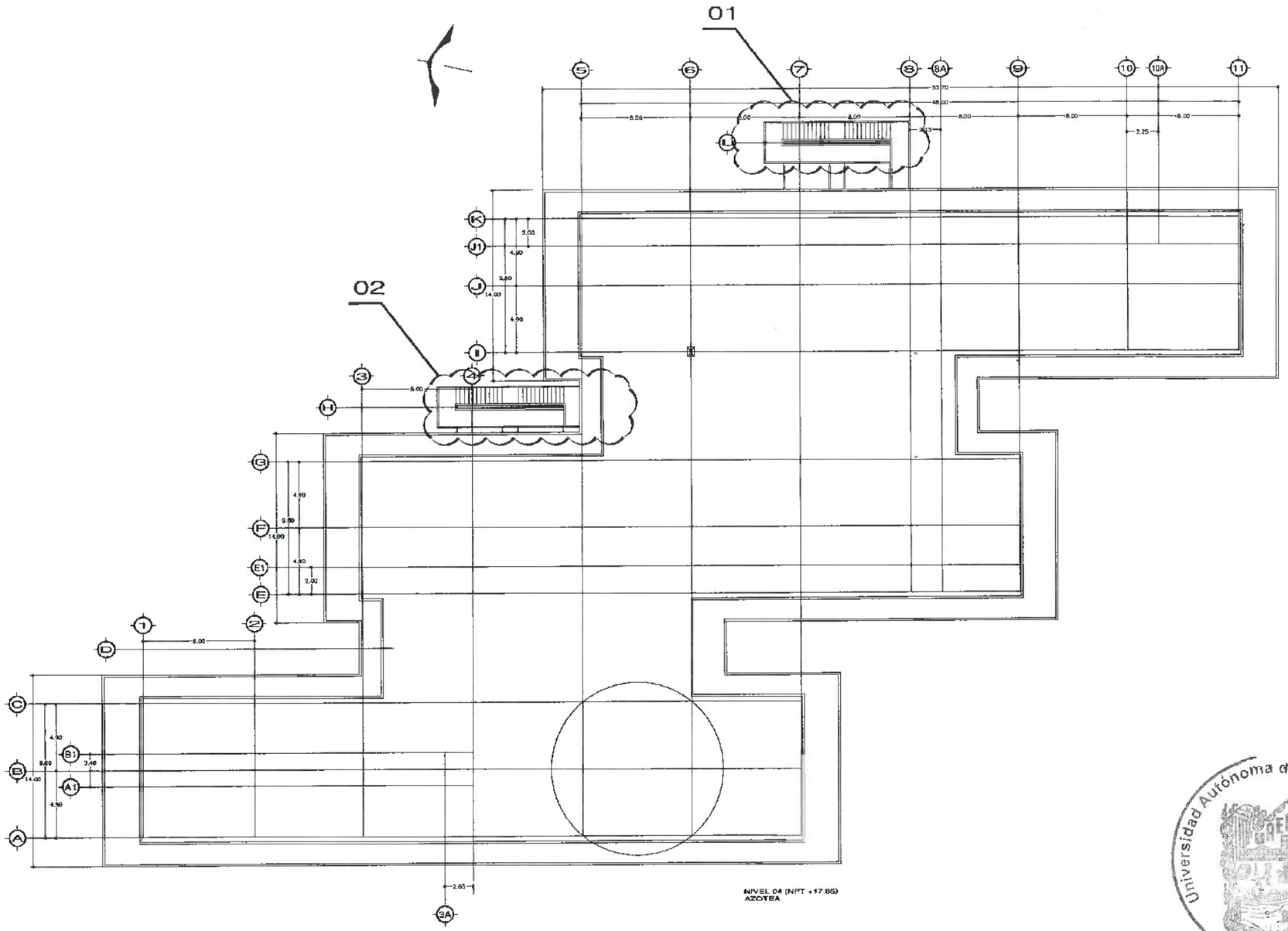

UNIVERSIDAD AUTÓNOMA DEL ESTADO DE HIDALGO
DIRECCIÓN GENERAL DE PLANEACIÓN
DIRECCIÓN DE PROYECTOS Y OBRAS

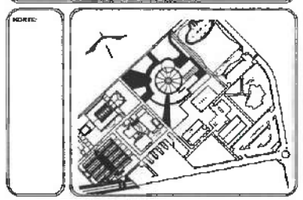

SIMBOLOGÍA

- TUBERIA AGUA POTABLE
- CODO A 90° AGUA POTABLE
- TEE AGUA POTABLE
- VALVULA DE ESFERA AGUA POTABLE
- TUERCA UNION AGUA POTABLE
- TABLERO AGUA POTABLE
- TANQUE HIDRONEUMATICO AGUA POTABLE
- SUBE AGUA POTABLE
- SUBE VALVULA ELIMINADORA DE AIRE
- TUBERIA AGUA TRATADA
- CODO A 90° AGUA TRATADA
- TEE AGUA TRATADA
- VALVULA DE ESFERA TRATADA
- TUERCA UNION AGUA TRATADA
- TABLERO AGUA TRATADA
- TANQUE HIDRONEUMATICO AGUA TRATADA
- SUBE AGUA TRATADA
- SUBE VALVULA ELIMINADORA DE AIRE

DATOS DE PROYECTO:

AREAS DE CONSTRUCCION:

ESPACIO	AREA (M2)
CONTRUCCION:	
EDIFICIO PONIENTE	
EDIFICIO PONIENTE	
EDIFICIO VESTIBULO GENERAL	
EDIFICIO PLANTA PILOTO	
TOTAL M2 CUBIERTOS	
OBRA EXTERIOR:	
DESPLANTE	
ANDADORES	
ESPEJOS DE AGUA	
AREAS VERDES	
TOTAL OBRA EXTERIOR	
CIRCUITO VEHICULAR INTERIOR	
CIUDAD DEL CONOCIMIENTO	

IMPORTANTE:

Antes de iniciar los trabajos de construcción verificar todas las dimensiones en plantas y cerciorarse en campo. El contratista es responsable de la exactitud. Diferencia en dibujos y dimensiones se deberán cotejar con el arquitecto.

SUPERINTENDENTE DE OBRA
DR. OCTAVIO GASTILLO ACOSTA

DIRECTOR DE PROYECTOS Y OBRAS
ARQ. ADRIÁN CORDERO VIEYRA

PROYECTO
CENTRO DE INFORMACION ACADÉMICA (3ra. ETAPA)

UBICACION
CARRETERA PACHUCA TULANCINGO
UNIVERSIDAD AUTÓNOMA DEL ESTADO DE HIDALGO
N.I.S.H. PRIMER DE ENERO 2010 M.N.

DIBUJO Y PROYECTO
DIRECCION DE PROYECTOS Y OBRAS

TIPO DE PLANO
INSTALACION HIDRAULICA

PLANO
ARQUITECTONICO AZOTEA

UNIDAD
METROS

ESCALA
1:VARIABLE

FECHA
ABRIL 2025

CLAVE
INS-HID-AZ

Universidad Autónoma del Estado de Hidalgo
Dirección Proyectos y Obras

Universidad Autónoma del Estado de Hidalgo
Dirección Proyectos y Obras

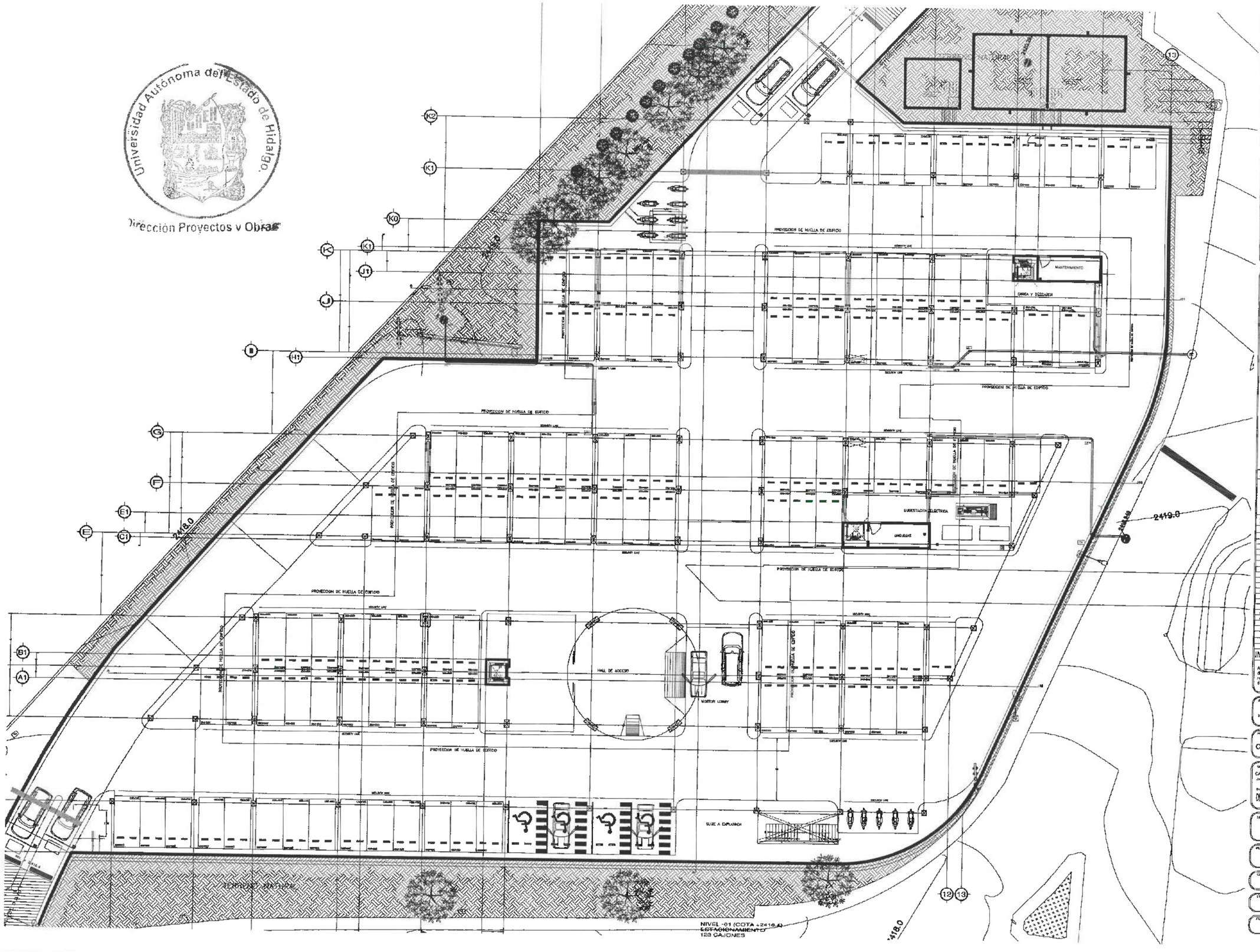

UNIVERSIDAD AUTÓNOMA DEL ESTADO DE HIDALGO
DIRECCIÓN GENERAL DE PLANEACIÓN
DIRECCIÓN DE PROYECTOS Y OBRAS

PLANTA:

SIMBOLOGIA

- TUBERIA SANITARIA
- CODO 90° SANITARIO
- CODO 45° SANITARIO
- TEE SANITARIA
- YEE SANITARIA
- REDUCCION SANITARIA
- COLADERA
- TAPON REGISTRO
- BAJADA DE AGUAS NEGRAS
- CODO VENTILA SALIDA TRASERA
- CODO VENTILA SALIDA LATERAL
- TUBERIA DE VENTILACION
- CODO 90° VENTILACION
- TEE VENTILACION
- REDUCCION VENTILACION
- SUBE VENTILACION

DATOS DE PROYECTO:

AREAS DE CONSTRUCCION:

ESPACIO	AREA (M2)
CONTRUCCIÓN:	
EDIFICIO ORIENTE	
EDIFICIO PONIENTE	
EDIFICIO VESTIBULO GENERAL	
EDIFICIO PLANTA PILOTO	
TOTAL M2 CUBIERTOS	
OBRA EXTERIOR:	
DESPLANTE	
ANDADORES	
ESPACIOS DE AGUA	
AREAS VERDES	
TOTAL OBRA EXTERIOR	
CIRCUITO VEHICULAR INTERIOR	
CIUDAD DEL CONOCIMIENTO	

IMPORTANTE:

Antes de iniciar los trabajos de construcción verificar todas las dimensiones en planos y cerciorarse en campo. El contratista es responsable de la exactitud. Discrepancias en dibujo y dimensiones deberán aclarar con el arquitecto.

AUTORIDADES A.E.H.
Dr. OCTAVIO CASTILLO ACOSTA
DIRECTOR PROYECTOS Y OBRAS
ARQ. ADRIAN CORDERO VIEYRA

PROYECTO
CENTRO DE INFORMACION ACADÉMICA (3ra. ETAPA)

UBICACION
CARRETERA PACHUCA TULANCINGO
KM 4.5 PACHUCA HIDALGO C.P. 42039, TEL. 01 (771) 5 15 00 00 EXT. 45 PROYECTO: SOFIA ROJAS

INICIADO PROYECTO
DIRECCION DE PROYECTOS Y OBRAS

TIPO DE PLANO
INSTALACION SANITARIA

PLANO
ARQUITECTONICO SOTANO

UNIDAD
METROS

ESCALA
1:VARIABLE

FECHA
ABRIL 2025

CLAVE
IS-AT-ARQ-SOT

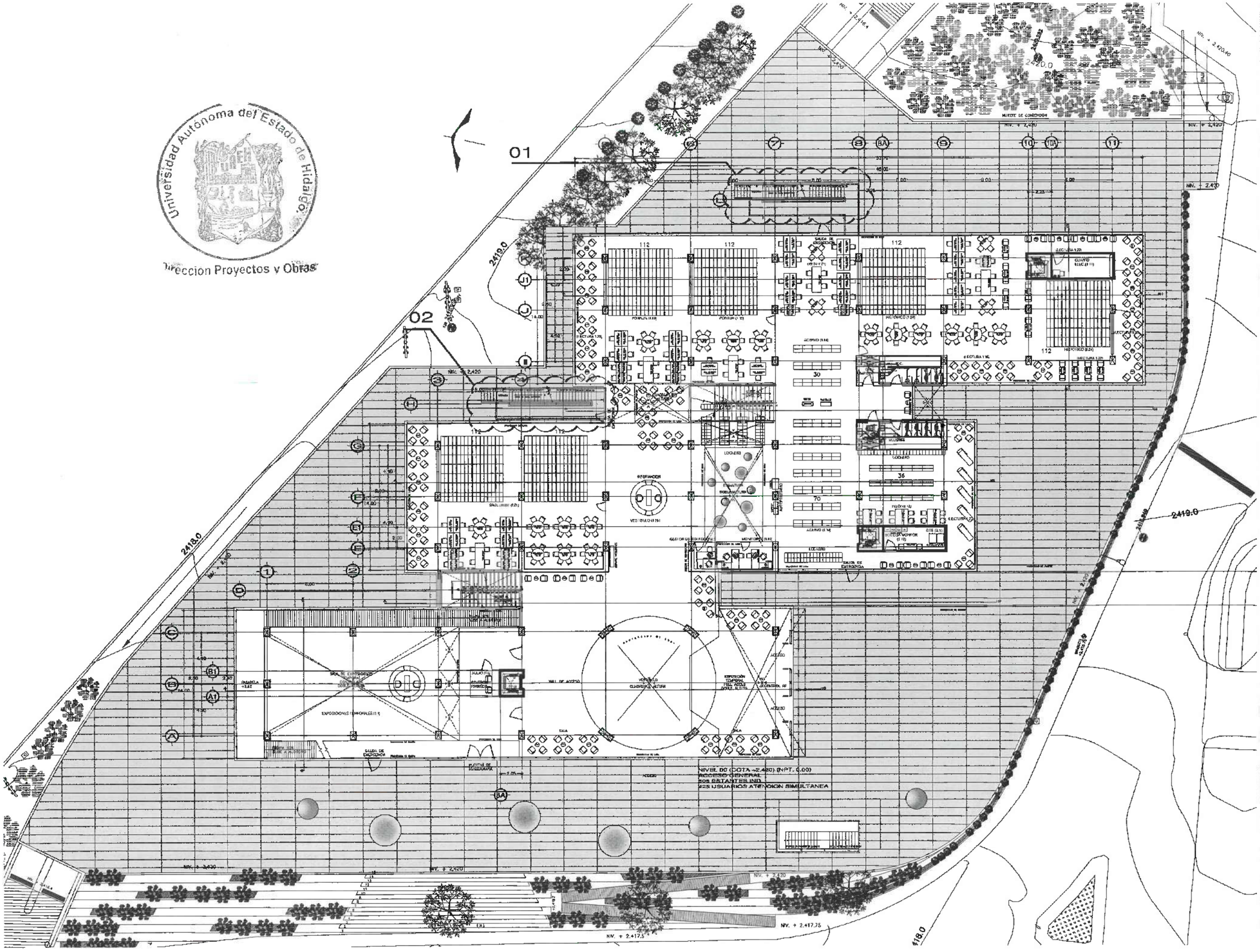

Universidad Autónoma del Estado de Hidalgo
Dirección Proyectos y Obras

UNIVERSIDAD AUTÓNOMA DEL ESTADO DE HIDALGO
DIRECCIÓN GENERAL DE PLANEACIÓN
DIRECCIÓN DE PROYECTOS Y OBRAS

NORTE

SIMBOLOGÍA

- TUBERÍA SANITARIA
- CODO 90° SANITARIO
- CODO 45° SANITARIO
- TEE SANITARIA
- YEE SANITARIA
- REDUCCION SANITARIA
- COLADERA
- TAPON REGISTRO
- BAJADA DE AGUAS NEGRAS
- CODO VENTILA SALIDA TRASERA
- CODO VENTILA SALIDA LATERAL
- TUBERIA DE VENTILACION
- CODO 90° VENTILACION
- TEE VENTILACION
- REDUCCION VENTILACION
- SUBE VENTILACION

DATOS DE PROYECTO:

AREAS DE CONSTRUCCION

ESPACIO	AREA M2
CONTRUCCIÓN	
EDIFICIO PONIENTE	
EDIFICIO ORIENTE	
EDIFICIO VESTIBULO GENERAL	
EDIFICIO PLANTA PILOTO	
TOTAL M2 CUBIERTOS	
OBRA EXTERIOR:	
DESPLANTE	
ANDADORES	
ESPEJOS DE AGUA	
AREAS VERDES	
TOTAL OBRA EXTERIOR	
CIRCUITO VEHICULAR INTERIOR	
CUPOS DE ESTACIONAMIENTO	

IMPORTANTE:

Antes de iniciar los trabajos de construcción verificar todas las dimensiones en planos y cerciorarse en campo. El contratista es responsable de la exactitud. Diferencia en dibujos y dimensiones se deberán cotejar con el arquitecto.

RECTOR DE LA U.A.E.H.
Dr. OCTAVIO CASTILLO ACOSTA
DIRECTOR PROYECTOS Y OBRAS
ARQ. ADRIÁN CORDERO VIEYRA

PROYECTO
CENTRO DE INFORMACION ACADÉMICA (3ra. ETAPA)

UBICACIÓN
CARRETERA PACHUCA TULANCINGO
UNIVERSIDAD AUTÓNOMA DEL ESTADO DE HIDALGO
EXPIDE PROPIEDAD DE ESTA UNIVERSIDAD
DIRECCIÓN DE PROYECTOS Y OBRAS

TIPO DE PLANO
INSTALACION SANITARIA

PLANO
ARQUITECTONICO PLANTA BAJA

DATOS
METROS

ESCALA
1:VARIABLE

FECHA
ABRIL 2025

CLAVE
IHSSAN-01

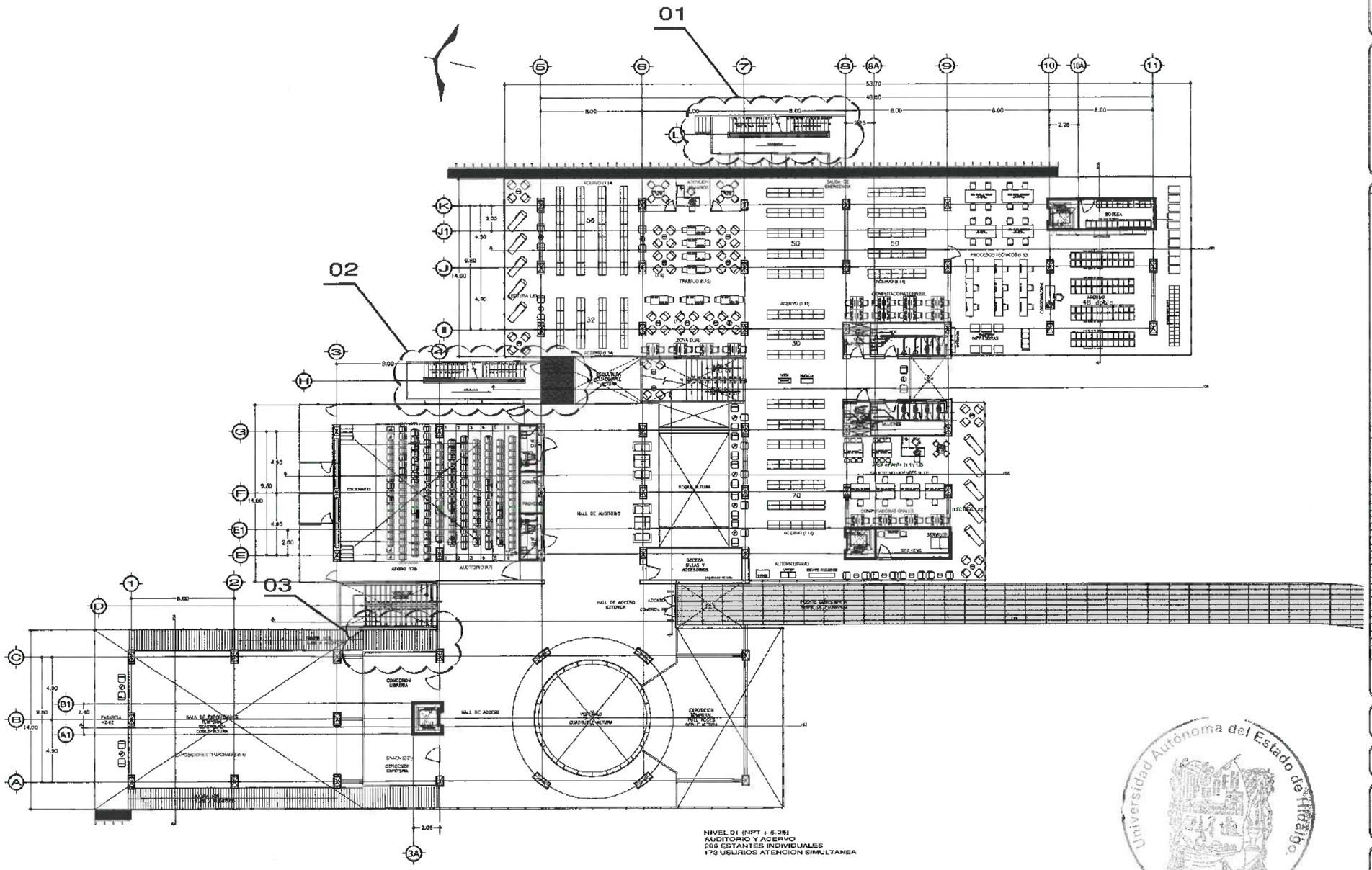

UNIVERSIDAD AUTONOMA DEL ESTADO DE HIDALGO
DIRECCIÓN GENERAL DE PLANEACIÓN
DIRECCIÓN DE PROYECTOS Y OBRAS

NORTE

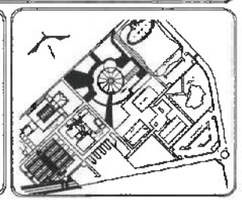

SIMBOLOGIA

- TUBERIA SANITARIA
- CODO 90° SANITARIO
- CODO 45° SANITARIO
- TEE SANITARIA
- YEE SANITARIA
- REDUCCION SANITARIA
- COLADERA
- TAPON REGISTRO
- BAJADA DE AGUAS NEGRAS
- CODO VENTILA SALIDA TRASERA
- CODO VENTILA SALIDA LATERAL
- TUBERIA DE VENTILACION
- CODO 90° VENTILACION
- TEE VENTILACION
- REDUCCION VENTILACION
- SUBE VENTILACION

DATOS DE PROYECTO:

AREAS DE CONSTRUCCION:

ESPACIO	AREA (M2)
CONTRUCCION:	
EDIFICIO PONIENTE	
EDIFICIO ORIENTE	
EDIFICIO VESTIBULO GENERAL	
EDIFICIO PLANTA PILOTO	
TOTAL M2 CUBIERTOS	
OBRA EXTERIOR:	
DESPLANTE	
ANDADORES	
ESPEJOS DE AGUA	
AREAS VERDES	
TOTAL OBRA EXTERIOR	
CIRCUITO VEHICULAR INTERIOR	
CIUDAD DEL CONOCIMIENTO	

IMPORTANTE:

Antes de iniciar los trabajos de construcción verificar todas las dimensiones en planos y cerciorarse en campo. El contratista es responsable de la ejecución. Diferencia en dibujos y dimensiones, se deberán cotejar con el arquitecto.

PROTOCOLIZA R.T.A.:
Dr. OCTAVIO CASTILLO ACOSTA
DIRECTOR PROYECTOS Y OBRAS
ARQ. ADRIÁN CORDERO VIERNA

PROYECTO
CENTRO DE INFORMACION ACADÉMICA (3ra. ETAPA)

UBICACIÓN
CARRETERA PACHUCA TULANCINGO
KM 4.5 (CINCO KILÓMETROS) DE LA CD. DE PACHUCA
CIUDAD Y PROYECTO
DIRECCION DE PROYECTOS Y OBRAS

TIPO DE PLANO
INSTALACION SANITARIA

PLANO
ARQUITECTONICO PLANTA BAJA

COTAS
METROS

ESCALA
1:VARIABLE

FECHA
ABRIL 2025

CLAVE
IS-SAN-01

Universidad Autónoma del Estado de Hidalgo
Dirección Proyectos y Obras

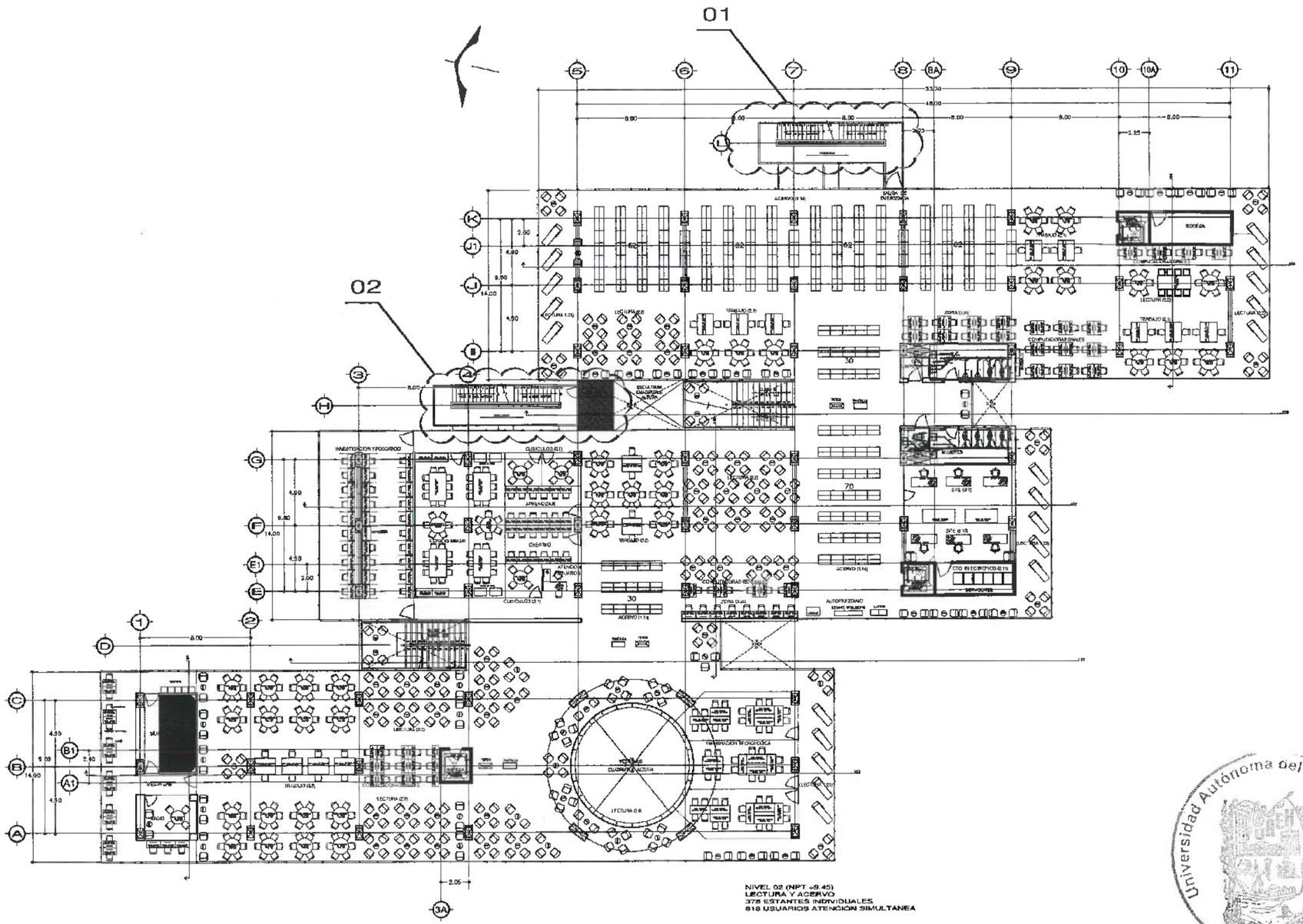

Universidad Autónoma del Estado de Hidalgo
Dirección Proyectos y Obras

UNIVERSIDAD AUTÓNOMA DEL ESTADO DE HIDALGO
DIRECCIÓN GENERAL DE PLANEACIÓN
DIRECCIÓN DE PROYECTOS Y OBRAS

NORTE:

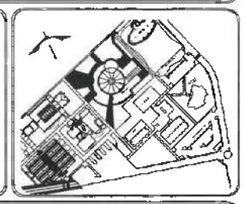

SIMBOLOGIA

- TUBERIA SANITARIA
- CODO 90° SANITARIO
- CODO 45° SANITARIO
- TEE SANITARIA
- YEE SANITARIA
- REDUCCION SANITARIA
- COLADERA
- TAPON REGISTRO
- BAJADA DE AGUAS NEGRAS
- CODO VENTILA SALIDA TRASERA
- CODO VENTILA SALIDA LATERAL
- TUBERIA DE VENTILACION
- CODO 90° VENTILACION
- TEE VENTILACION
- REDUCCION VENTILACION
- SUBE VENTILACION

DATOS DE PROYECTO:

AREAS DE CONSTRUCCION:

ESPACIO	AREA (M2)
CONTRUCCION:	
EDIFICIO ORIENTE	
EDIFICIO PONIENTE	
EDIFICIO VESTIBULO GENERAL	
EDIFICIO PLANTA PILOTO	
TOTAL M2 CUBIERTOS	
OBRA EXTERIOR:	
DESPLANTE	
ANDADORES	
ESPEJOS DE AGUA	
AREAS VERDES	
TOTAL OBRA EXTERIOR	
CIRCUITO VEHICULAR INTERIOR	
CIUDAD DEL CONOCIMIENTO	

IMPORTANTE:

Antes de iniciar los trabajos de construcción verificar todas las dimensiones en planos y cerciorarse en campo. El contratista es responsable de la ejecutad. Diferencia en dibujos y dimensiones se deberán aclarar con el arquitecto.

DIRECTOR DE DIRECCIÓN
Dr. OCTAVIO CASTILLO ACOSTA
DIRECTOR PROYECTOS Y OBRAS
ARQ. ADRIÁN CORDERO VIERA

PROYECTO
CENTRO DE INFORMACION ACADÉMICA (3ra. ETAPA)

UBICACION
CARRETERA PACHUCA TULANCINGO
UNIVERSIDAD AUTÓNOMA DEL EDO. DE HIDALGO
C.P. 42184, MINERAL DE LA REFORMA, HGO. MEXICO
DIRECCIÓN DE PROYECTOS Y OBRAS

TIPO DE PLANO
INSTALACION SANITARIA

PLANO
ARQUITECTONICO NIVEL 2

COTAS
METROS

ESCALA
1:VARIABLE

FECHA
ABRIL 2025

PLANO
INSAR02

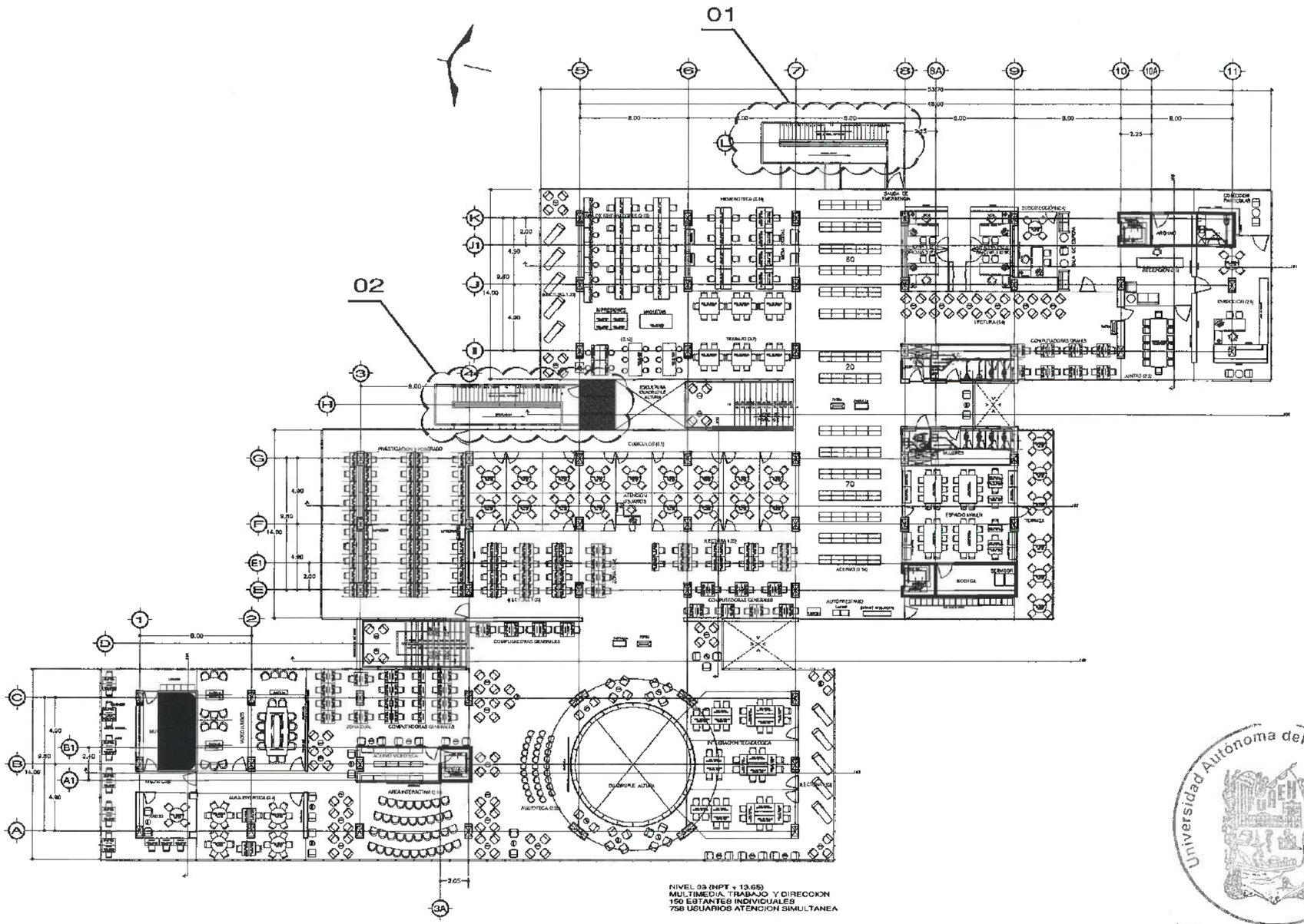

UNIVERSIDAD AUTÓNOMA DEL ESTADO DE HIDALGO
DIRECCIÓN GENERAL DE PLANEACIÓN
DIRECCIÓN DE PROYECTOS Y OBRAS

NORTE

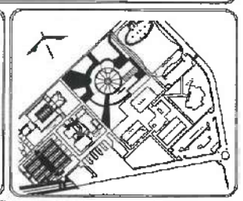

SIMBOLOGIA

- TUBERIA SANITARIA
- CODO 90° SANITARIO
- CODO 45° SANITARIO
- TEE SANITARIA
- YEE SANITARIA
- REDUCCION SANITARIA
- COLADERA
- TAPON REGISTRO
- BAJADA DE AGUAS NEGRAS
- CODO VENTILA SALIDA TRASERA
- CODO VENTILA SALIDA LATERAL
- TUBERIA DE VENTILACION
- CODO 90° VENTILACION
- TEE VENTILACION
- REDUCCION VENTILACION
- SUBE VENTILACION

DATOS DE PROYECTO:

AREAS DE CONSTRUCCION:

ESPACIO	AREA (M2)
CONTRUCCION	
EDIFICIO PONIENTE	
EDIFICIO PONIENTE	
EDIFICIO VESTIBULO GENERAL	
EDIFICIO PLANTA PILOTO	
TOTAL M2 CUBIERTOS	
OBRA EXTERIOR:	
DESPLANTE	
ANDADORES	
ESPEJOS DE AGUA	
AREAS VERDES	
TOTAL OBRA EXTERIOR	
CIRCUITO VEHICULAR INTERIOR	
PLUMA DEL CONOCIMIENTO	

IMPORTANTE:

Antes de iniciar los trabajos de construcción verificar todas las dimensiones en planos y condiciones en campo. El contratista es responsable de lo ejecutado. Diferencias en dibujos y dimensiones se deberán cotejar con el arquitecto.

RECTOR DE LA U.A.E.H.
Dr. OCTAVIO CASTILLO ACOSTA

DIRECTOR PROYECTOS Y OBRAS
ARQ. ADRIÁN CORDERO VIEYRA

PROYECTO:
CENTRO DE INFORMACION ACADÉMICA (3ra. ETAPA)

UBICACION:
CARRETERA PACHUCA TULANCINGO
UNIVERSIDAD AUTÓNOMA DEL ESTADO DE HIDALGO
AL KILÓMETRO 4.5 CARRETERA

DIRECCIÓN Y PROYECTO
DIRECCIÓN DE PROYECTOS Y OBRAS

TIPO DE PLANO:
INSTALACION SANITARIA

PLANO:
ARQUITECTONICO NIVEL 3

EDITO: METROS

ESCALA: 1:VARIABLE

FECHA: ABRIL 2025

CLAVE: IS-SAN-03

Universidad Autónoma del Estado de Hidalgo
Dirección Proyectos y Obras

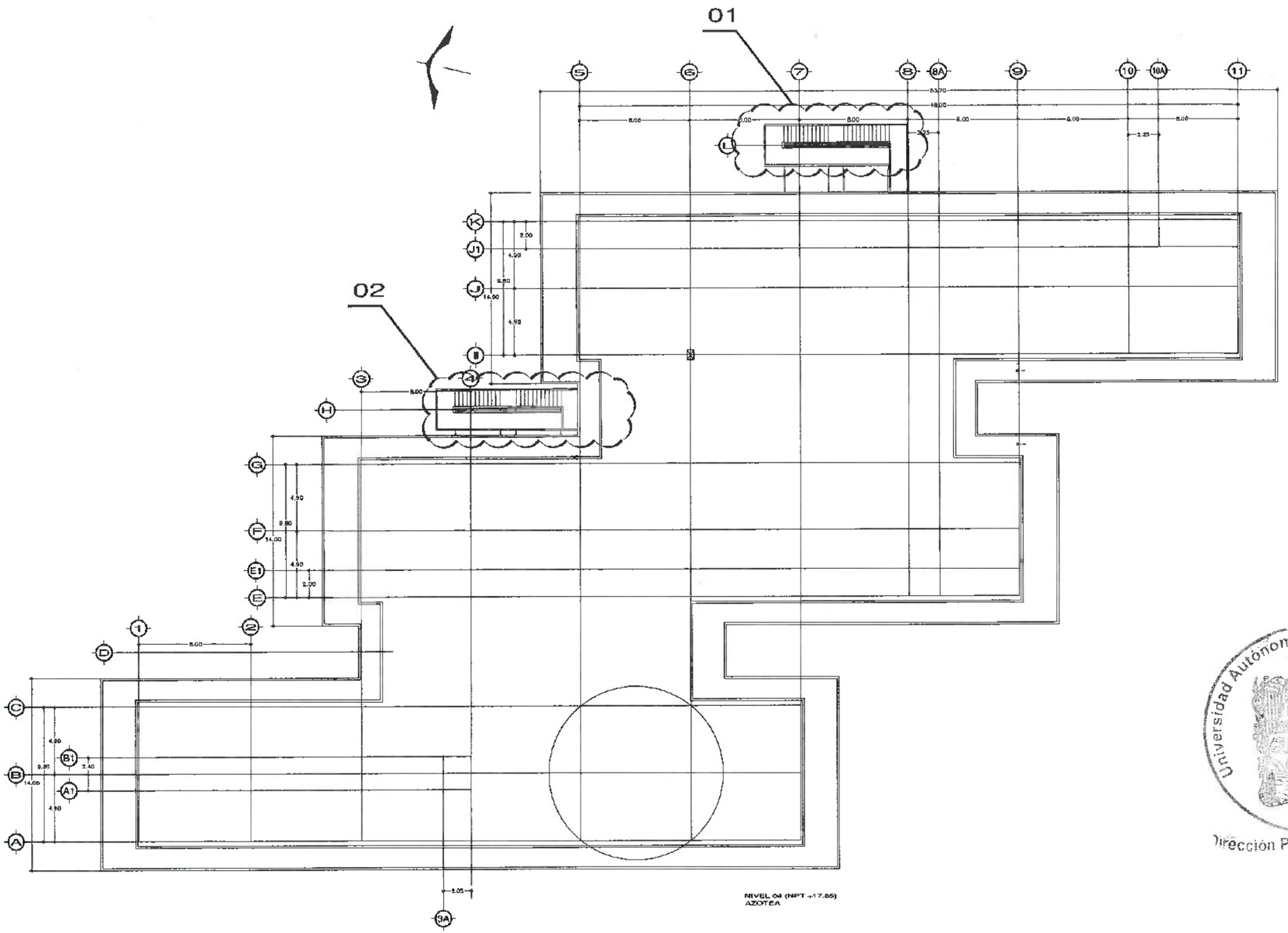

UNIVERSIDAD AUTÓNOMA DEL ESTADO DE HIDALGO
DIRECCIÓN GENERAL DE PLANEACIÓN
DIRECCIÓN DE PROYECTOS Y OBRAS

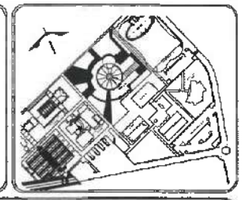

SIMBOLOGIA

- TUBERIA SANITARIA
- CODO 90° SANITARIO
- CODO 45° SANITARIO
- TEE SANITARIA
- YEE SANITARIA
- REDUCCION SANITARIA
- COLADERA
- TAPON REGISTRO
- BAJADA DE AGUAS NEGRAS
- CODO VENTILA SALIDA TRASERA
- CODO VENTILA SALIDA LATERAL
- TUBERIA DE VENTILACION
- CODO 90° VENTILACION
- TEE VENTILACION
- REDUCCION VENTILACION
- SUBE VENTILACION

DATOS DE PROYECTO:

AREAS DE CONSTRUCCION:

ESPACIO	AREA (M2)
CONTRUCCIÓN:	
EDIFICIO PONIENTE	
EDIFICIO PONIENTE	
EDIFICIO VESTIBULO GENERAL	
EDIFICIO PLANTA PILOTO	
TOTAL M2 CUBIERTOS	
OBRA EXTERIOR:	
DESPLANTE	
ANDADORES	
ESPEJOS DE AGUA	
AREAS VERDES	
TOTAL OBRA EXTERIOR	
CIRCUITO VEHICULAR INTERIOR	
CIUDAD DEL CONOCIMIENTO	

IMPORTANTE:

Antes de iniciar los trabajos de construcción verificar todas las dimensiones en planos y cerciorarse en campo. El contratista es responsable de la exactitud. Diferencias en dibujos y dimensiones se deberán coteiar con el arquitecto.

RECTOR DE LA U.A.E.H.
Dr. OCTAVIO CASTILLO ACOSTA

DIRECTOR PROYECTOS Y OBRAS
ARQ. ADRIÁN CORDERO VIEYRA

PROYECTO
CENTRO DE INFORMACION ACADÉMICA (3ra. ETAPA)

UBICACIÓN
CARRETERA PACHUCA TULANCINGO
PARQUE NACIONAL AUTÓNOMA NO. 1000 EL HUAXCO
TOLCAYUCA, ESTADO DE HIDALGO

DISEÑO Y PROYECTO
DIRECCIÓN DE PROYECTOS Y OBRAS

TIPO DE PLANO
INSTALACION SANITARIA

PLANO
ARQUITECTONICO AZOTEA

COTAS
METROS

ESCALA
1:VARIABLE

FECHA
ABRIL 2025

CLAVE
INSA-02

Universidad Autónoma del Estado de Hidalgo
Dirección Proyectos y Obras

Universidad Autónoma del Estado de Hidalgo
Dirección Proyectos y Obras

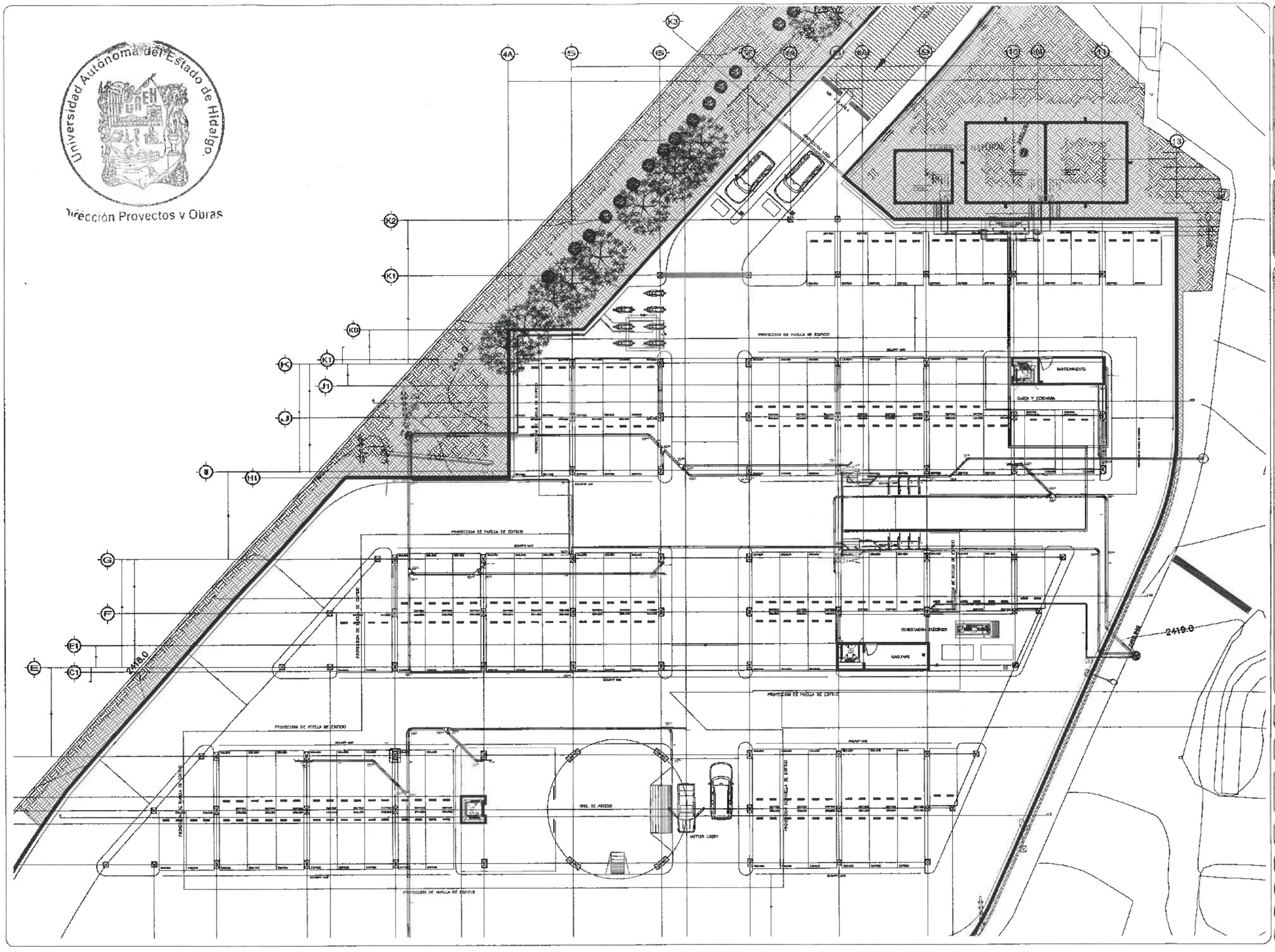

UNIVERSIDAD AUTÓNOMA DEL ESTADO DE HIDALGO
DIRECCIÓN GENERAL DE PLANEACIÓN
DIRECCIÓN DE PROYECTOS Y OBRAS

NORTE:

NOTAS:

NSLE	NIVEL SUPERIOR DE LOSA ESTRUCTURAL
NPF	NIVEL DE PISO TERMINADO
NSP	NIVEL SUPERIOR DE PRETIL
NSTC	NIVEL SUPERIOR DE TERRENO CONFORMADO
NSEA	NIVEL SUPERIOR DE ESPEJO DE AGUA
NSPA	NIVEL SUPERIOR DE PLATAFORMA ARQ.
NSE	NIVEL SUPERIOR DE ESTRUCTURA
NR	NIVEL DE RASANTE
NTN	NIVEL DE TERRENO NATURAL
NSSP	NIVEL SUPERIOR DE SUPERFICIE PREPARADA
NTT	NIVEL DE TERRENO TERMINADO
NSF	NIVEL SUPERIOR DE FIRME
NSPF	NIVEL SUPERIOR DE PISO FALSO

INGENIERÍAS:

ESTRUCTURAL: ***
HIDRAULICA: ***
SANITARIA: ***
PLUVIAL: ***
***
REMO: ***

DATOS DE PROYECTO:

TIPOLOGIA: ***
AREA DE TERRENO:
COLINDANCIAS:
NORTE ***
SUR ***
ORIENTE ***
PONIENTE ***

AREAS DE CONSTRUCCION:
NIVEL 1
NIVEL 2
NIVEL 3

IMPORTANTE:

Antes de iniciar los trabajos de construcción verificar todas las dimensiones en planos y cotejarlas en campo. El contratista es responsable de la ejecución. Referencia los dibujos y dimensiones se deberán cotejar con el arquitecto.

RECTOR DE LA UAEH
Dr. OCTAVIO CASTILLO ACOSTA
DIRECTOR DE PROYECTOS Y OBRAS
ARQ. ADRIAN CORDERO VIEYRA

PROYECTO
CENTRO DE INFORMACION ACADÉMICA (3ra. ETAPA)

UBICACION
CARRETERA PACHUCA TULANCINGO
KILOMETRO 4.5 (PONIENTE) CP. 42184 MINERAL DE LA REFORMA, HIDALGO

SUJETO A PROYECTO
DIRECCION DE PROYECTOS Y OBRAS

PLANO
INSTALACION SANITARIA

PLANO
ARQUITECTONICO SOTANO

UNIDAD
METROS

ESCALA
1:VARIABLE

FECHA
ABRIL 2025

Universidad Autónoma del Estado de Hidalgo
Dirección Proyectos y Obras

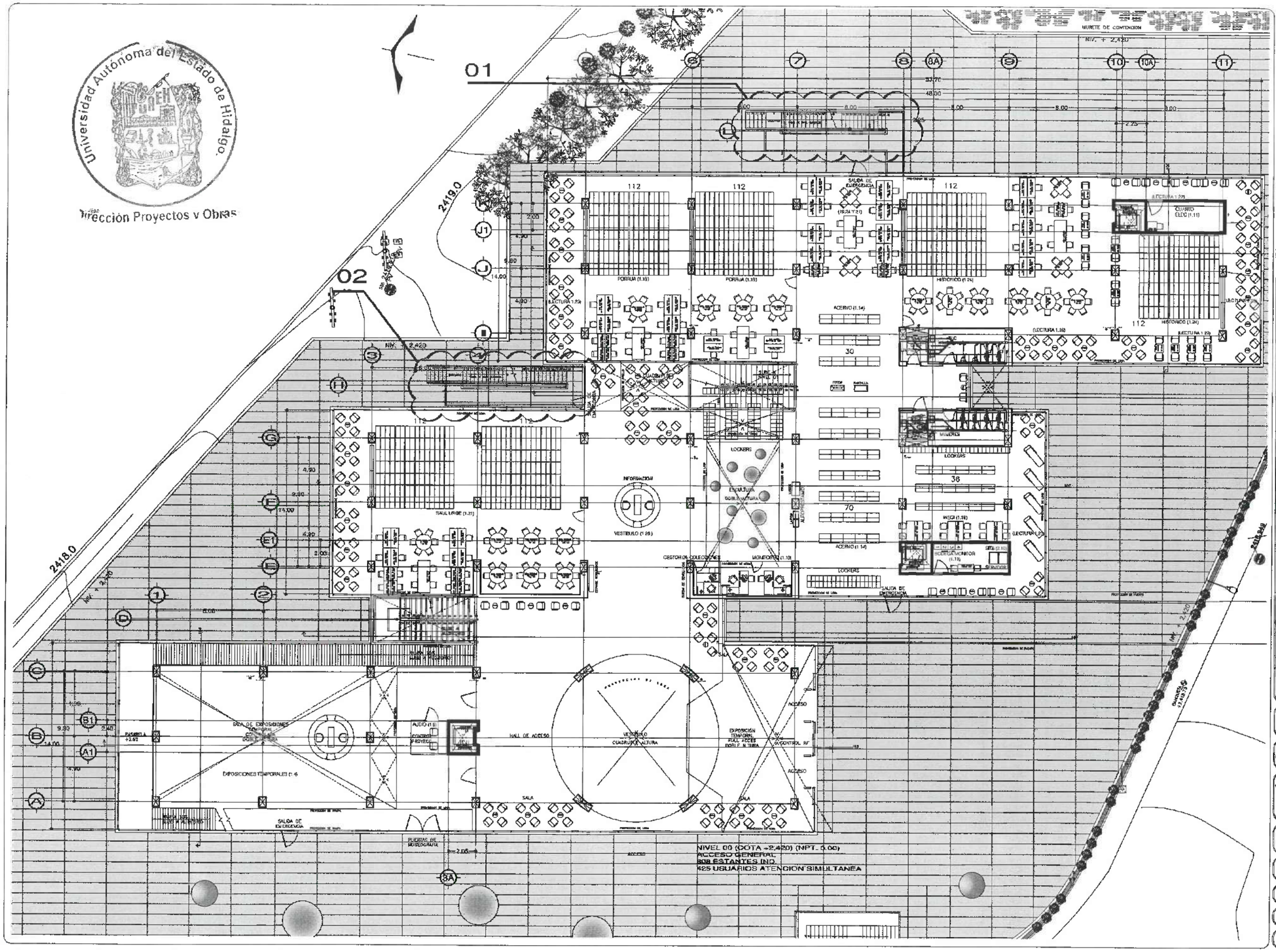

UNIVERSIDAD AUTÓNOMA DEL ESTADO DE HIDALGO
DIRECCIÓN GENERAL DE PLANEACIÓN
DIRECCIÓN DE PROYECTOS Y OBRAS

SOPORTE:

NOTAS:

NSLE	NIVEL SUPERIOR DE LOSA ESTRUCTURAL
NPT	NIVEL DE PISO TERMINADO
NSP	NIVEL SUPERIOR DE PRETIL
NSTC	NIVEL SUPERIOR DE TERRENO CONFORMADO
NSEA	NIVEL SUPERIOR DE ESPEJO DE AGUA
NSPA	NIVEL SUPERIOR DE PLATAFORMA ARQ.
NSE	NIVEL SUPERIOR DE ESTRUCTURA
NR	NIVEL DE RASANTE
NTN	NIVEL DE TERRENO NATURAL
NSSP	NIVEL SUPERIOR DE SUPERFICIE PREPARADA
NTT	NIVEL DE TERRENO TERMINADO
NSF	NIVEL SUPERIOR DE FIRME
NSPF	NIVEL SUPERIOR DE PISO FALSO

INGENIERÍAS:

ESTRUCTURAL:	***
HIDRAULICA:	***
SANITARIA:	***
PLUVIAL:	***
	***
	***
ELEC:	***

DATOS DE PROYECTO:

TIPOLOGIA: ***

AREA DE TERRENO:

COLINDANCIAS:

NORTE ***
SUR ***
ORIENTE ***
PONIENTE***

AREAS DE CONSTRUCCION:

NIVEL 1
NIVEL 2
NIVEL 3

IMPORTANTE:

Antes de iniciar los trabajos de construcción verificar todas las dimensiones en planos y corroborarlas en campo. El contratista es responsable de la ejecución. Diferencias en dibujos y dimensiones se deberán cotejar con el arquitecto.

PROYECTO DESARROLLADO POR
Dr. OCTAVIO CASTILLO ACOSTA
DIRECTOR DE PROYECTOS Y OBRAS
ARQ. ADRIAN CORDERO VIEYRA

PROYECTO
CENTRO DE INFORMACION ACADÉMICA (3ra. ETAPA)

UBICACION
CARRETERA PACHUCA TULANCINGO
KM 4.5 CIUDAD UNIVERSITARIA, CP. 42184, PACHUCA DE SOTO, HIDALGO

DIBUJO Y PROYECTO
DIRECCION DE PROYECTOS Y OBRAS

PLANO
INSTALACION SANITARIA

PLANO
ARQUITECTONICO PLANTA BAJA

ESCALA
METROS

ESCALA GRAFICA
1:VARIABLE

FECHA
ABRIL 2025

IS-SAN-01

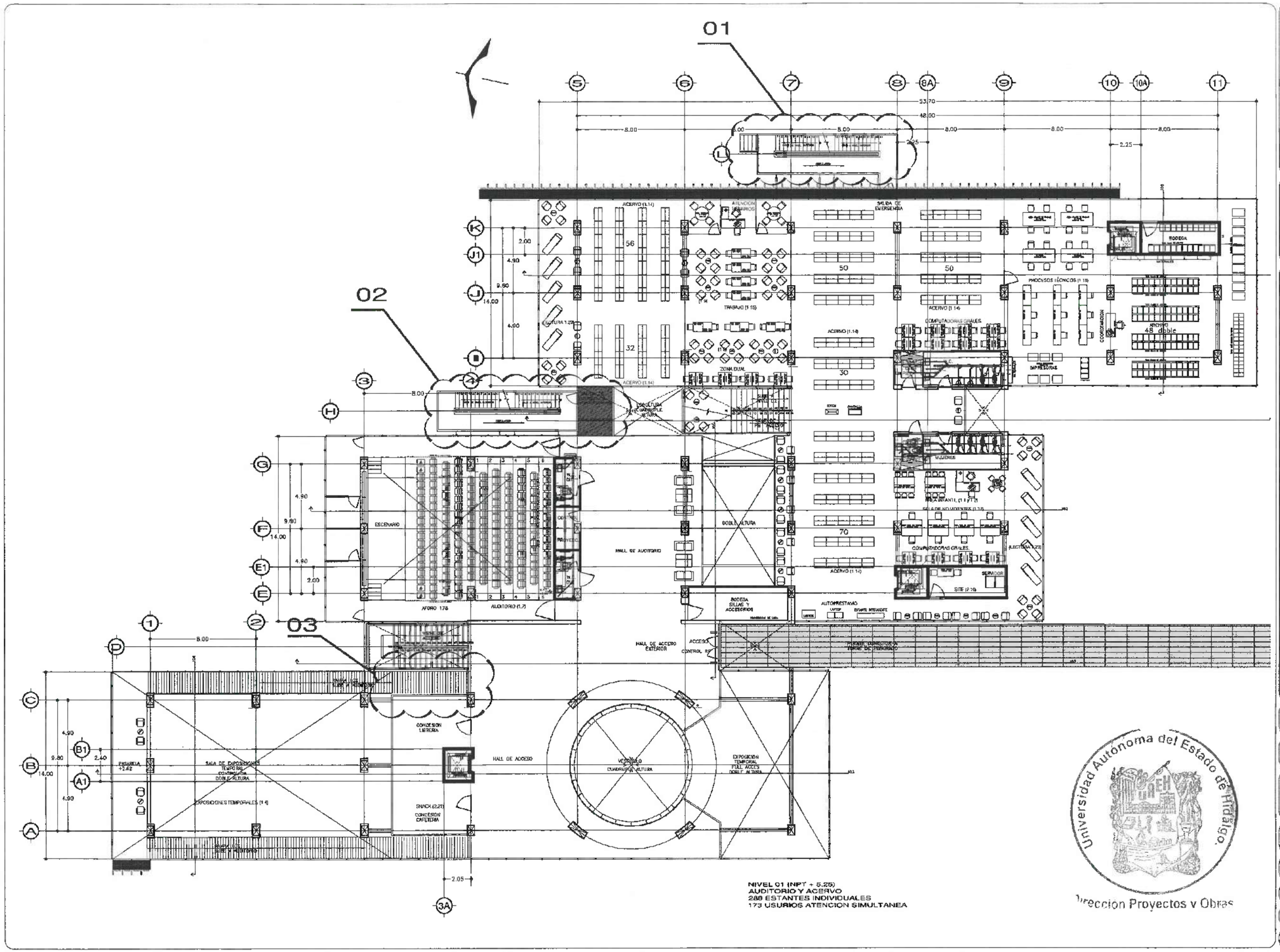

UNIVERSIDAD AUTÓNOMA DEL ESTADO DE HIDALGO
DIRECCIÓN GENERAL DE PLANEACIÓN
DIRECCIÓN DE PROYECTOS Y OBRAS

NORTE:

NOTAS:

NSLE	NIVEL SUPERIOR DE LOSA ESTRUCTURAL
NPT	NIVEL DE PISO TERMINADO
NSP	NIVEL SUPERIOR DE PRETIL
NSTC	NIVEL SUPERIOR DE TERRENO CONFORMADO
NSCA	NIVEL SUPERIOR DE ESPEJO DE AGUA
NSPA	NIVEL SUPERIOR DE PLATAFORMA ARQ.
NSE	NIVEL SUPERIOR DE ESTRUCTURA
NR	NIVEL DE RASANTE
NTN	NIVEL DE TERRENO NATURAL
NSSP	NIVEL SUPERIOR DE SUPERFICIE ENCHARCADA
NTT	NIVEL DE TERRENO TERMINADO
NSF	NIVEL SUPERIOR DE FIRME
NSFF	NIVEL SUPERIOR DE PISO FALSO

INGENIERÍAS:

ESTRUCTURAL: ***
HIDRAULICA: ***
SANITARIA: ***
PLUVIAL: ***
***
ELÉC: ***

DATOS DE PROYECTO:

TIPOLOGÍA: ***
AREA DE TERRENO:
COLINDANCIAS:
NORTE ***
SUR ***
ORIENTE ***
PONIENTE ***

AREAS DE CONSTRUCCIÓN:
NIVEL 1
NIVEL 2
NIVEL 3

IMPORTANTE:

Antes de iniciar los trabajos de construcción verificar todas las dimensiones en planos y cerciorarse en campo. El contratista es responsable de la ejecución. Diferencia en dibujos y dimensiones se deberán aclarar con el capacitado.

RESPONSABLES U.A.E.H.
Dr. OCTAVIO CASTILLO ACOSTA
DIRECTOR PROYECTOS Y OBRAS
ARQ. ADRIÁN CORDERO VIEYRA

PROYECTO
CENTRO DE INFORMACION ACADÉMICA (3ra. ETAPA)

UBICACIÓN
CARRETERA PACHUCA TULANCINGO
UNIVERSIDAD AUTÓNOMA DEL EDO. DE HIDALGO
ATM, PACHUCA DE SOTO, HIDALGO.
DIRECCIÓN DE PROYECTOS Y OBRAS

PLANO
INSTALACION SANITARIA

PLANO
ARQUITECTONICO PLANTA BAJA

UNIDAD DE MEDIDA
METROS

ESCALA
1:VARIABLE

FECHA
ABRIL 2025

CLAVE
IIS-3/IV-1

Universidad Autónoma del Estado de Hidalgo
Dirección Proyectos y Obras

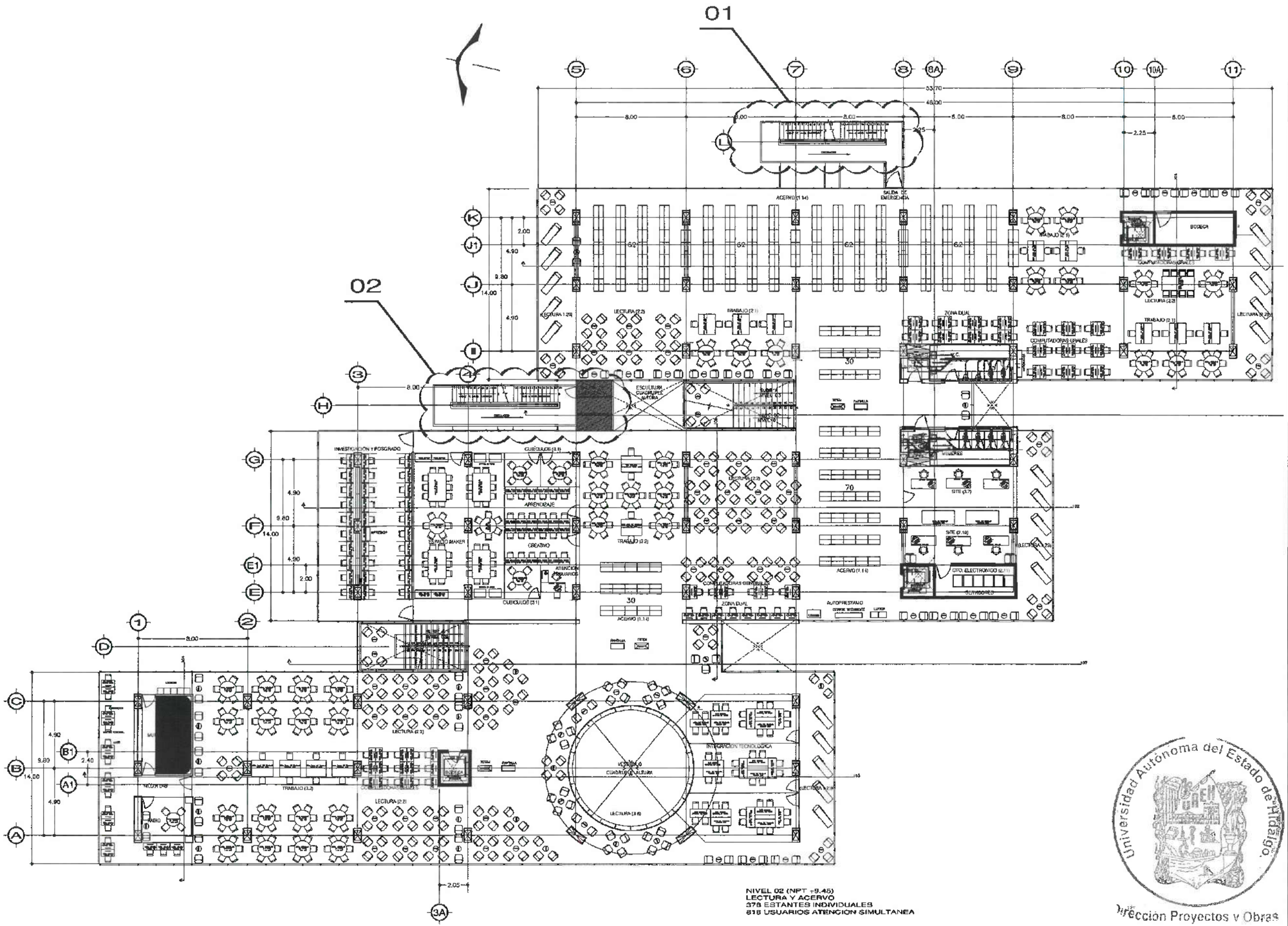

UNIVERSIDAD AUTÓNOMA DEL ESTADO DE HIDALGO
DIRECCIÓN GENERAL DE PLANEACIÓN
DIRECCIÓN DE PROYECTOS Y OBRAS

NORTE:

NOTAS:

NSLE	NIVEL SUPERIOR DE LOSA ESTRUCTURAL
NPT	NIVEL DE PISO TERMINADO
NSP	NIVEL SUPERIOR DE PRETIL
NSTC	NIVEL SUPERIOR DE TOTEMA CONFORMADO
NSEA	NIVEL SUPERIOR DE ESPEJO DE AGUA
NSPA	NIVEL SUPERIOR DE PLATAFORMA ARQ.
NSE	NIVEL SUPERIOR DE ESTRUCTURA
NR	NIVEL DE RASANTE
NTN	NIVEL DE TERRENO NATURAL
NSSP	NIVEL SUPERIOR DE SUPERFICIE PREPARADA
NTT	NIVEL DE TERRENO TERMINADO
NSF	NIVEL SUPERIOR DE FRAME
NSPF	NIVEL SUPERIOR DE PISO FALSO

INGENIERÍAS:

ESTRUCTURAL: ***
HIDRÁULICA: ***
SANITARIA: ***
PLUVIAL: ***
***
MAÑO: ***

DATOS DE PROYECTO:

TIPOLOGÍA: ***
ÁREA DE TERRENO:
COLINDANCIAS:
NORTE ***
SUR ***
ORIENTE ***
PONIENTE***

ÁREAS DE CONSTRUCCIÓN:
NIVEL 1
NIVEL 2
NIVEL 3

IMPORTANTE:

Antes de iniciar los trabajos de construcción verificar todas las dimensiones en planos y cerciorarse en campo. El contratista es responsable de la ejecución. Diferencias en dibujos y dimensiones se deberán aclarar con el arquitecto.

RECTOR DE LA U.A.E.H.
Dr. OCTAVIO CASTILLO ACOSTA
DIRECTOR GENERAL DE PLANEACIÓN
ARQ. ADRIÁN CORDERO VIEYRA

PROYECTO
CENTRO DE INFORMACION ACADÉMICA (3ra. ETAPA)

UBICACIÓN
CARRETERA PACHUCA TULANCINGO
KILÓMETRO 4.5 (CIUDAD DEL CONOCIMIENTO), PACHUCA, HIDALGO

DISEÑO Y PROYECTO
DIRECCIÓN DE PROYECTOS Y OBRAS

PLANO
INSTALACION SANITARIA

ARQUITECTONICO NIVEL 2

ESCALA
METROS

ESCALA
1:VARIABLE

FECHA
ABRIL 2025

CLAVE
INS-SAN-02

Universidad Autónoma del Estado de Hidalgo
Dirección Proyectos y Obras

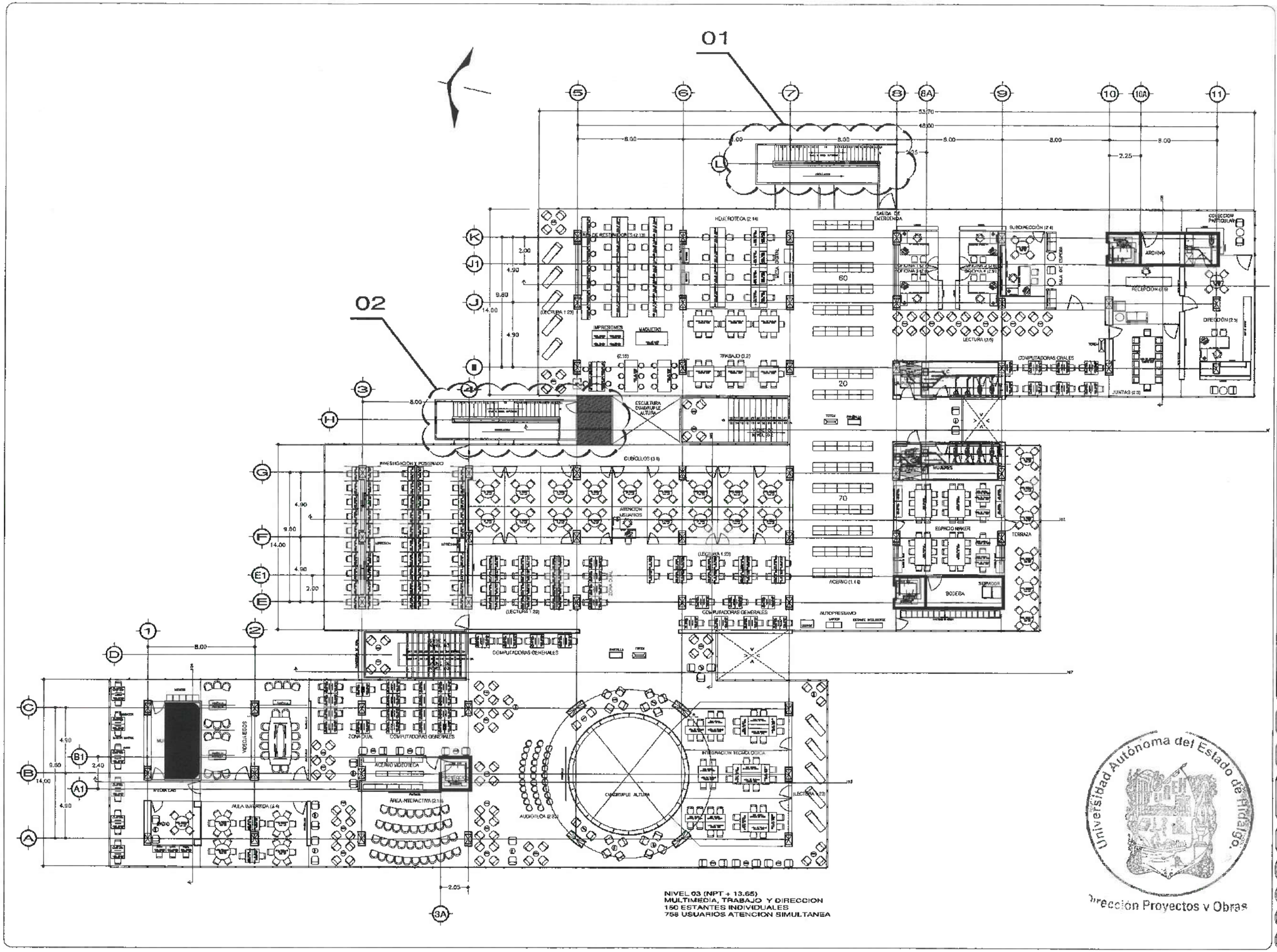

UNIVERSIDAD AUTÓNOMA DEL ESTADO DE HIDALGO
DIRECCIÓN GENERAL DE PLANEACIÓN
DIRECCIÓN DE PROYECTOS Y OBRAS

NORTE:

NOTAS:

NSLE	NIVEL SUPERIOR DE LOSA ESTRUCTURAL
NPT	NIVEL DE PISO TERMINADO
NSP	NIVEL SUPERIOR DE PRETIL
NSEC	NIVEL SUPERIOR DE TERRENO CONFORMADO
NSEA	NIVEL SUPERIOR DE ESPEJO DE AGUA
NSPA	NIVEL SUPERIOR DE PLATAFORMA ARQ.
NSE	NIVEL SUPERIOR DE ESTRUCTURA
NR	NIVEL DE RASANTE
NTN	NIVEL DE TERRENO NATURAL
NSSP	NIVEL SUPERIOR DE SUPERFICIE PREPARADA
NTT	NIVEL DE TERRENO TERMINADO
NSF	NIVEL SUPERIOR DE FIRME
NSPF	NIVEL SUPERIOR DE PISO FALSO

INGENIERÍAS:

ESTRUCTURAL:	***
HIDRAULICA:	***
SANITARIA:	***
PLUVIAL:	***
	***
MEC:	***

DATOS DE PROYECTO:

TIPOLOGIA: ***

AREA DE TERRENO:

COLINDANCIAS:

NORTE ***
SUR ***
ORIENTE ***
PONIENTE***

AREAS DE CONSTRUCCION:

NIVEL 1
NIVEL 2
NIVEL 3

IMPORTANTE:

Antes de iniciar los trabajos de construcción verificar todas las dimensiones en planos y corroborar en campo. El contratista es responsable de la ejecución. Diferencia en cálculos y dimensiones se deberán aclarar con el arquitecto.

RECTOR DE LA U.A.E.H.
Dr. OCTAVIO CASTILLO ACOSTA

DIRECTOR GENERAL DE PLANEACIÓN
ARQ. ADRIAN CORDERO VIEYRA

PROYECTO
CENTRO DE INFORMACION ACADÉMICA (3ra. ETAPA)

UBICACIÓN
CARRETERA PACHUCA TULANCINGO
UNIVERSIDAD AUTÓNOMA DEL ESTADO DE HIDALGO
CIUDAD UNIVERSITARIA

DIRECCIÓN DE PROYECTOS Y OBRAS

PLANO
INSTALACION SANITARIA

PLANO
ARQUITECTONICO NIVEL 3

UNIDAD
METROS

ESCALA
1:VARIABLE

FECHA
ABRIL 2025

CLAVE
IS-SW-03

Universidad Autónoma del Estado de Hidalgo
Dirección Proyectos y Obras

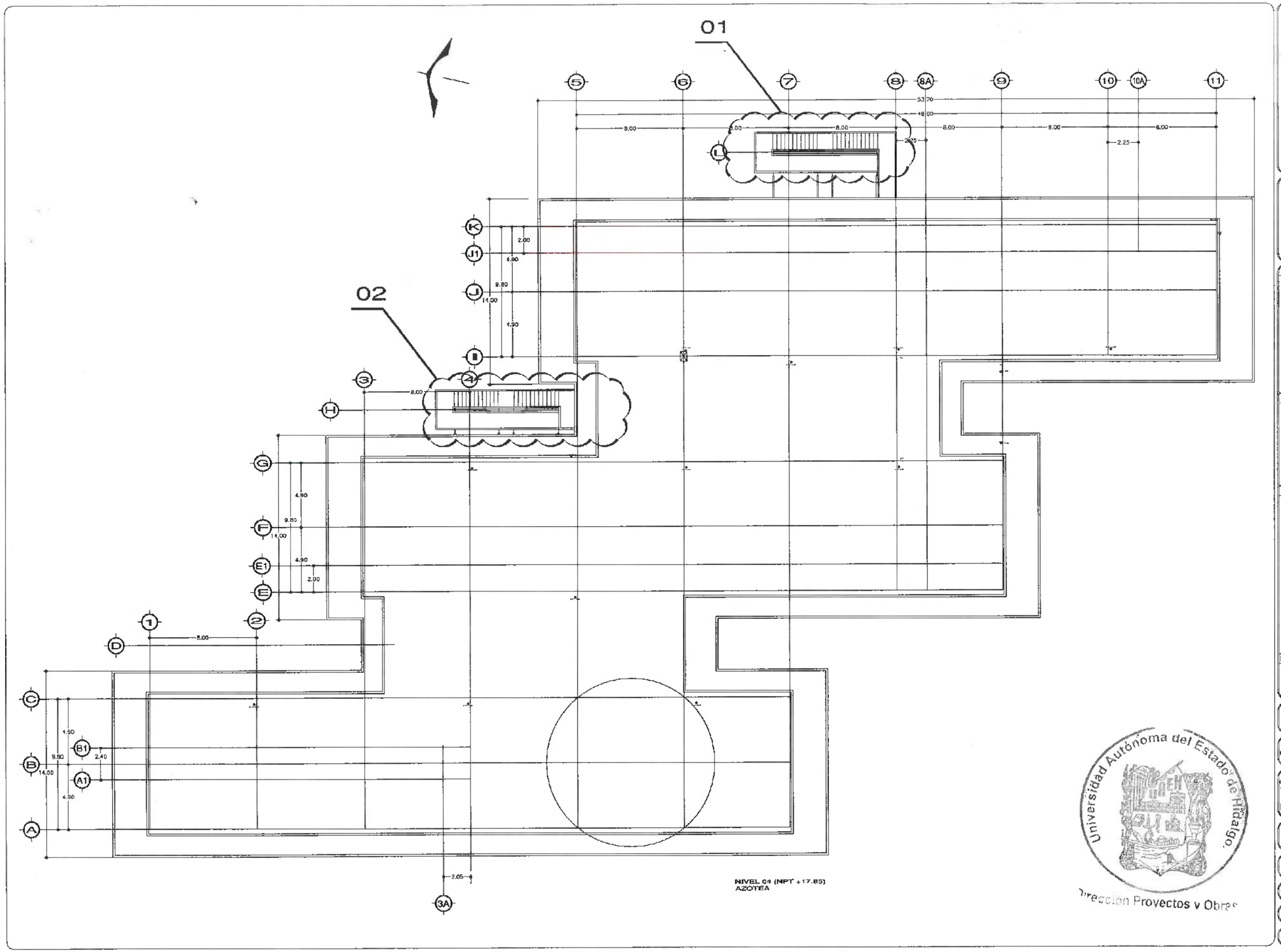

UNIVERSIDAD AUTÓNOMA DEL ESTADO DE HIDALGO
DIRECCIÓN GENERAL DE PLANEACIÓN
DIRECCIÓN DE PROYECTOS Y OBRAS

NORTE:

NOTAS:

NSLE	NIVEL SUPERIOR DE LOSA ESTRUCTURAL
NPT	NIVEL DE PISO TERMINADO
NSP	NIVEL SUPERIOR DE PRZEL
NSTC	NIVEL SUPERIOR DE TERRENO CONFORMADO
NSEA	NIVEL SUPERIOR DE ESPEJO DE AGUA
NSPA	NIVEL SUPERIOR DE PLATAFORMA ARQ.
NSE	NIVEL SUPERIOR DE ESTRUCTURA
NR	NIVEL DE RASANTE
NTN	NIVEL DE TERRENO NATURAL
NSSP	NIVEL SUPERIOR DE SUPERFICIE PREPARADA
NTT	NIVEL DE TERRENO TERMINADO
NSF	NIVEL SUPERIOR DE FIRME
NSPF	NIVEL SUPERIOR DE PISO FALSO

INGENIERÍAS:

ESTRUCTURAL: ---
HIDRÁULICA: ---
SANITARIA: ---
PLUVIAL: ---

REDES: ---

DATOS DE PROYECTO:

TIPOLOGÍA: ---
ÁREA DE TERRENO:
COORDENADAS:
NORTE ---
SUR ---
ORIENTE ---
PONIENTE ---

ÁREAS DE CONSTRUCCIÓN:
NIVEL 1
NIVEL 2
NIVEL 3

IMPORTANTE:

Antes de iniciar los trabajos de construcción verificar todas las dimensiones en plános y cotejarlas en campo. El contratista es responsable de la exactitud. Diferencia en dibujos y dimensiones, se deberán cotejar con el arquitecto.

RECTOR DE LA U.A.E.H.
Dr. OCTAVIO CASTILLO ACOSTA
DIRECTOR PROYECTOS Y OBRAS
ARQ. ADRIÁN CORDERO VIEYRA

PROYECTO:
CENTRO DE INFORMACION ACADÉMICA (3/a. ETAPA)

UBICACIÓN:
CARRETERA PACHUCA TULANCINGO
UNIVERSIDAD AUTÓNOMA DEL ESTADO DE HIDALGO
ÁREA PROPUESTA DE 5010.00 M2

DIRIGE Y PROYECTA:
DIRECCIÓN DE PROYECTOS Y OBRAS

PLANO:
INSTALACION SANITARIA

PLANO:
ARQUITECTONICO AZOTEA

ESCALA: METROS
ESCALA: 1:VARIABLE
FECHA: ABRIL 2025

PLANO: IS-SAN-2

Universidad Autónoma del Estado de Hidalgo
Dirección Proyectos y Obras

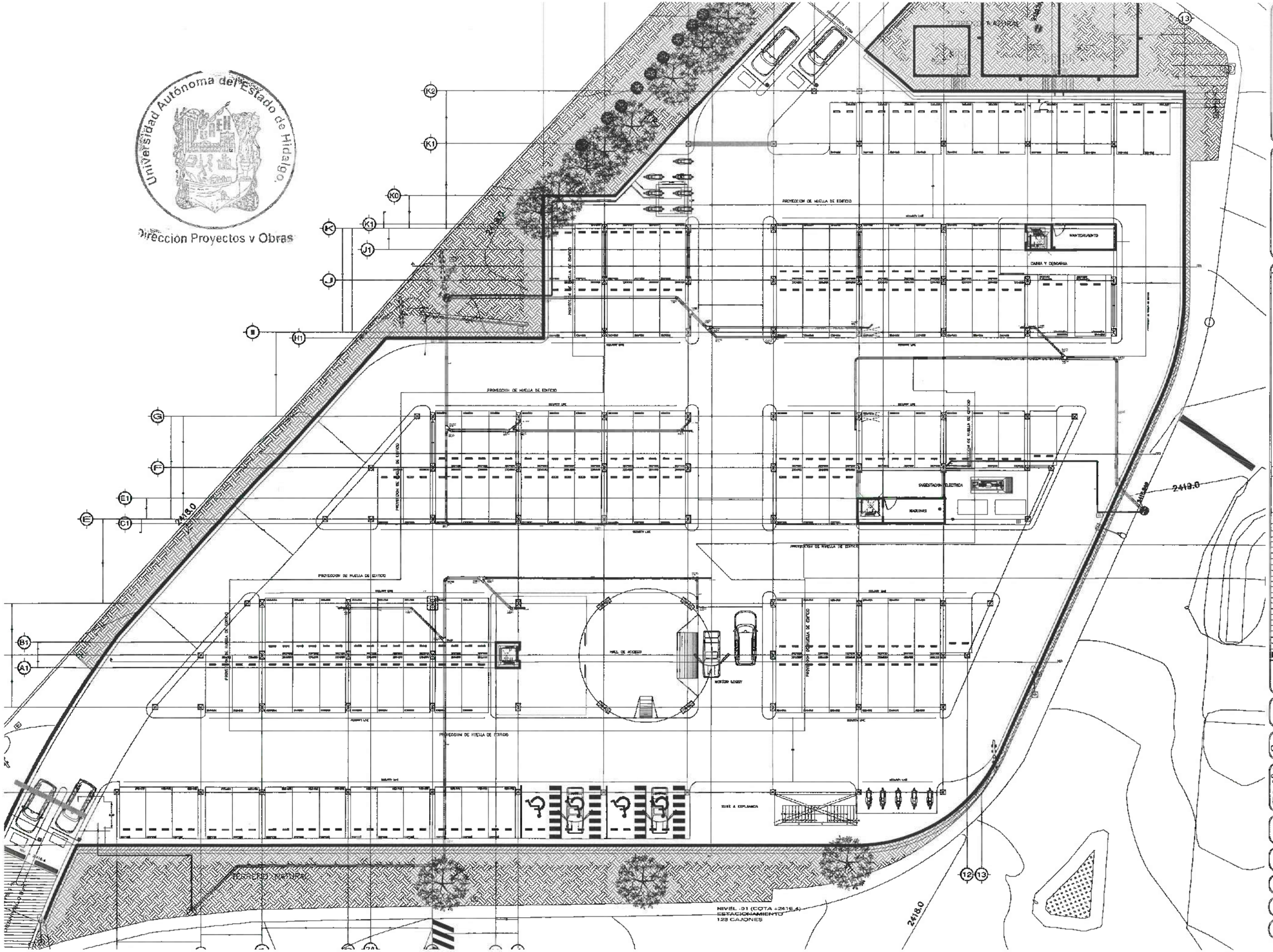

Universidad Autónoma del Estado de Hidalgo
Dirección Proyectos y Obras

UNIVERSIDAD AUTÓNOMA DEL ESTADO DE HIDALGO
DIRECCIÓN GENERAL DE PLANEACIÓN
DIRECCIÓN DE PROYECTOS Y OBRAS

NORTE

SIMBOLOGIA

- TUBERIA PLUVIAL
- CODO 90° PLUVIAL
- CODO 45° PLUVIAL
- YEE PLUVIAL
- REDUCCION PLUVIAL
- T.R. TAPON REGISTRO
- B.A.P. BAJADA DE AGUA PLUVIAL
- POZO DE VISITA

DATOS DE PROYECTO:

AREAS DE CONSTRUCCION.

ESPACIO	AREA (M2)
CONTRUCCION:	
EDIFICIO ORIENTE	
EDIFICIO PONIENTE	
EDIFICIO VESTIBULO GENERAL	
EDIFICIO PLANTA PILOTO	
TOTAL M2 CUBIERTOS	
OBRA EXTERIOR:	
DESPLANTE	
AMOADORES	
ESPEJOS DE AGUA	
AREAS VERDES	
TOTAL OBRA EXTERIOR	
CIRCUITO VEHICULAR INTERIOR	
CIUDAD DEL CONOCIMIENTO	

IMPORTANTE:

Antes de iniciar los trabajos de construcción verificar todas las dimensiones en planos y cerciorarse en campo. El contratista es responsable de lo exactitud. Diferencia en dibujos y dimensiones se deberán aclarar con el arquitecto.

RECTOR DE LA U.A.E.H.
Dr. OCTAVIO CASTILLO ACOSTA

DIRECTOR PROYECTOS Y OBRAS
ARQ. ADRIÁN CORDERO VIEYRA

PROYECTO
CENTRO DE INFORMACION ACADÉMICA (3ra. ETAPA)

UBICACION
CARRETERA PACHUCA TULANCINGO
UNIVERSIDAD AUTÓNOMA DEL EDO. DE HIDALGO
AV. IGNACIO CHAVEZ SIN NUMERO

PROYECTO RESPONSABLE
DIRECCION DE PROYECTOS Y OBRAS

TIPO DE PLANO:
INSTALACION PLUVIAL

PLANO:
ARQUITECTONICO SOTANO

UNIDAD
METROS

ESCALA
1:VARIABLE

FECHA
ABRIL 2025

CLAVE
IS-01/01

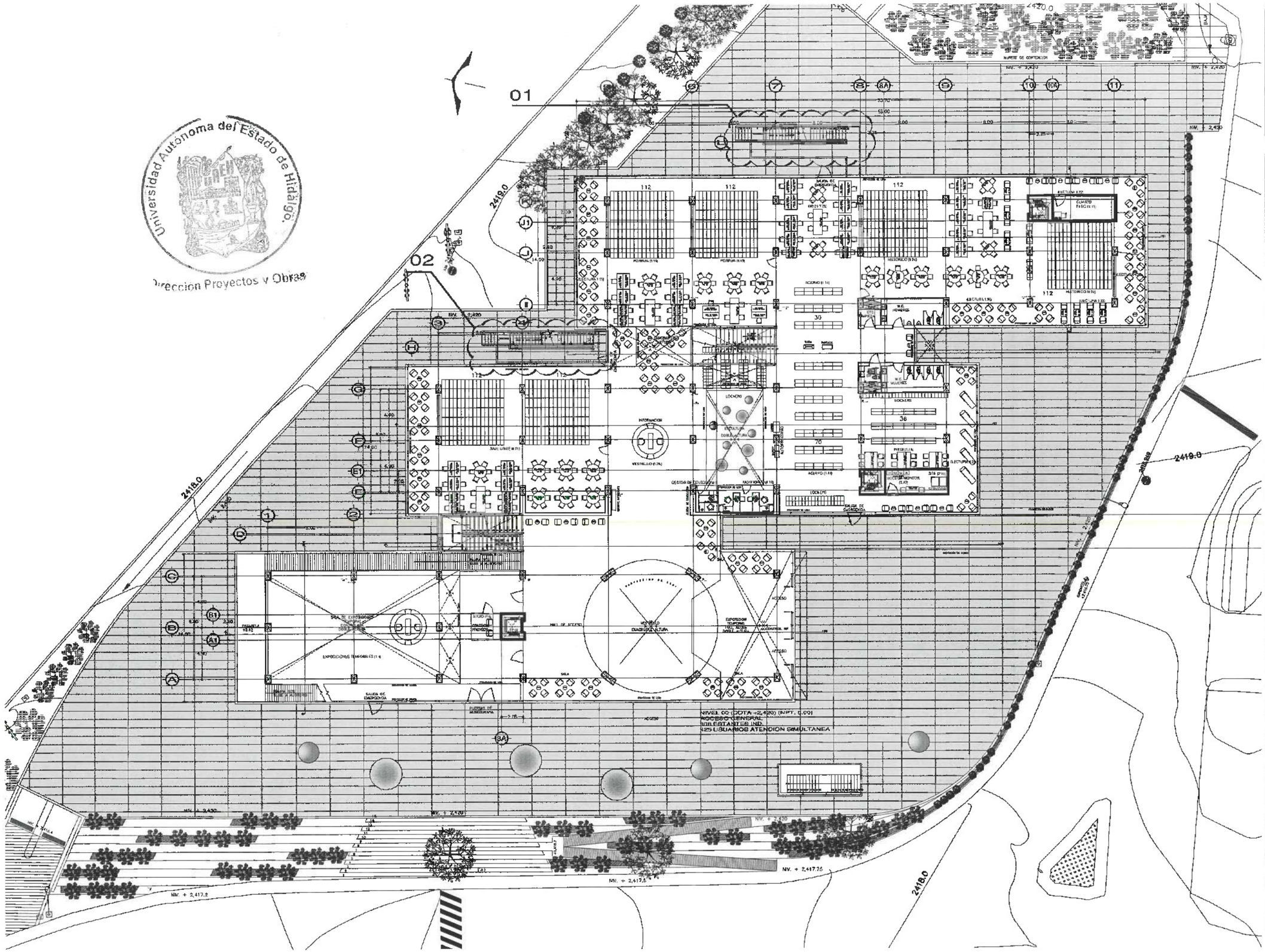

Universidad Autónoma del Estado de Hidalgo
Dirección Proyectos y Obras

UNIVERSIDAD AUTÓNOMA DEL ESTADO DE HIDALGO
DIRECCIÓN GENERAL DE PLANEACIÓN
DIRECCIÓN DE PROYECTOS Y OBRAS

NORTE

SIMBOLOGIA

- TUBERIA PLUVIAL
- CODO 90° PLUVIAL
- CODO 45° PLUVIAL
- YEE PLUVIAL
- REDUCCION PLUVIAL
- T.R.-1060 TAPON REGISTRO
- B.A.P.-1060 BAJADA DE AGUA PLUVIAL
- POZO DE VISITA

DATOS DE PROYECTO:

AREAS DE CONSTRUCCION:

ESPACIO	ÁREA (M2)
CONTRUCCION:	
EDIFICIO PONIENTE	
EDIFICIO PONIENTE	
EDIFICIO VESTIBULO GENERAL	
EDIFICIO PLANTA PILOTO	
TOTAL M2 CUBIERTOS	
OBRA EXTERIOR:	
DESPLANTE	
ANDADORES	
ESPEJOS DE AGUA	
AREAS VERDES	
TOTAL OBRA EXTERIOR	
CIRCUITO VEHICULAR INTERIOR	
CIUDAD DEL CONOCIMIENTO	

IMPORTANTE:

Antes de iniciar los trabajos de construcción verificar todas las dimensiones en planos y cualquiera en campo. El contratista es responsable de lo ejecutado. Diferencias en detalles y dimensiones se deberán aclarar con el arquitecto.

RECTOR DE LA U.A.E.H.
Dr. OCTAVIO CASTILLO ACOSTA
DIRECTOR PROYECTOS Y OBRAS
ARQ. ADRIÁN CORDERO VIEYRA

PROYECTO
CENTRO DE INFORMACION ACADÉMICA (3ra. ETAPA)

UBICACION
CARRETERA PACHUCA TULANCINGO
KM 4.5 CIUDAD UNIVERSITARIA C.P. 42184, EDO. DE HIDALGO

DISEÑO Y PROYECTO
DIRECCION DE PROYECTOS Y OBRAS

TIPO DE PLANO
INSTALACION PLUVIAL

PLANO
ARQUITECTONICO PLANTA BAJA

COTAS
METROS

ESCALA
1:VARIABLE

FECHA
ABRIL 2025

CLAVE
IHS-PLV-00

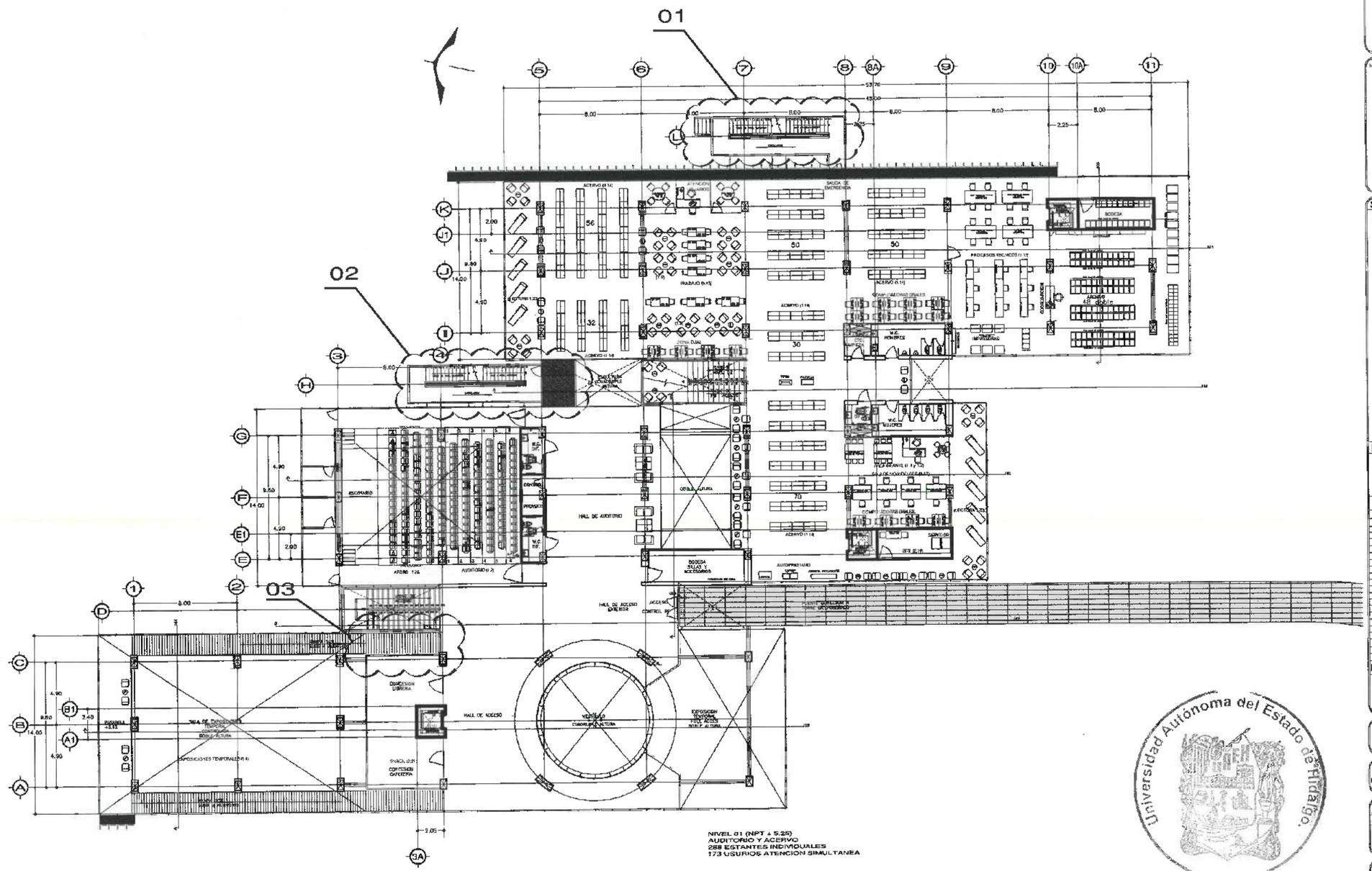

UNIVERSIDAD AUTÓNOMA DEL ESTADO DE HIDALGO
DIRECCIÓN GENERAL DE PLANEACIÓN
DIRECCIÓN DE PROYECTOS Y OBRAS

NORTE

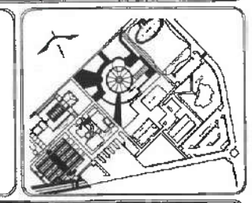

SIMBOLOGÍA

- TUBERIA PLUVIAL
- CODO 90° PLUVIAL
- CODO 45° PLUVIAL
- YEE PLUVIAL
- REDUCCION PLUVIAL
- T.R. 40X40 TAPON REGISTRO
- B.A.P. 13X27 BAJADA DE AGUA PLUVIAL
- POZO DE VISITA

DATOS DE PROYECTO:

AREAS DE CONSTRUCCION:

ESPACIO	AREA (M2)
CONTRUCCION:	
EDIFICIO PONIENTE	
EDIFICIO PONIENTE	
EDIFICIO VESTIBULO GENERAL	
EDIFICIO PLANTA PILOTO	
TOTAL M2 CUBIERTOS	
OBRA EXTERIOR:	
DESPLANTE	
ANDADORES	
ESPEJOS DE AGUA	
AREAS VERDES	
TOTAL OBRA EXTERIOR	
CIRCUITO VEHICULAR INTERIOR	
CIUDAD DEL CONOCIMIENTO	

IMPORTANTE:

Antes de iniciar los trabajos de construcción verificar todas las dimensiones en planos y cerciorarse en campo. El contratista es responsable de la ejecutivo. Diferencias en dibujos y dimensiones se deberán aclarar con el arquitecto.

RESPONSABLE DE LA OBRA
Dr. OCTAVIO CASTILLO AROSTA

DIRECTOR DE PROYECTOS Y OBRAS
ARQ. ADRIÁN CORDERO VIEYRA

PROYECTO
CENTRO DE INFORMACION ACADÉMICA (3ra. ETAPA)

UBICACIÓN
CARRETERA PACHUCA TULANCINGO
KILOMETRO 4.5 CIUDAD DEL CONOCIMIENTO
AZTECA, PACHUCA DE SOTO, HIDALGO

DISEÑO Y PROYECTO
DIRECCION DE PROYECTOS Y OBRAS

TIPO DE PLANO
INSTALACION PLUVIAL

PLANO
ARQUITECTONICO NIVEL 1

COTAS
METROS

ESCALA
1:VARIABLE

FECHA
ABRIL 2025

CLAVE
AS-P-LIN-01

Universidad Autónoma del Estado de Hidalgo
Dirección Proyectos y Obras

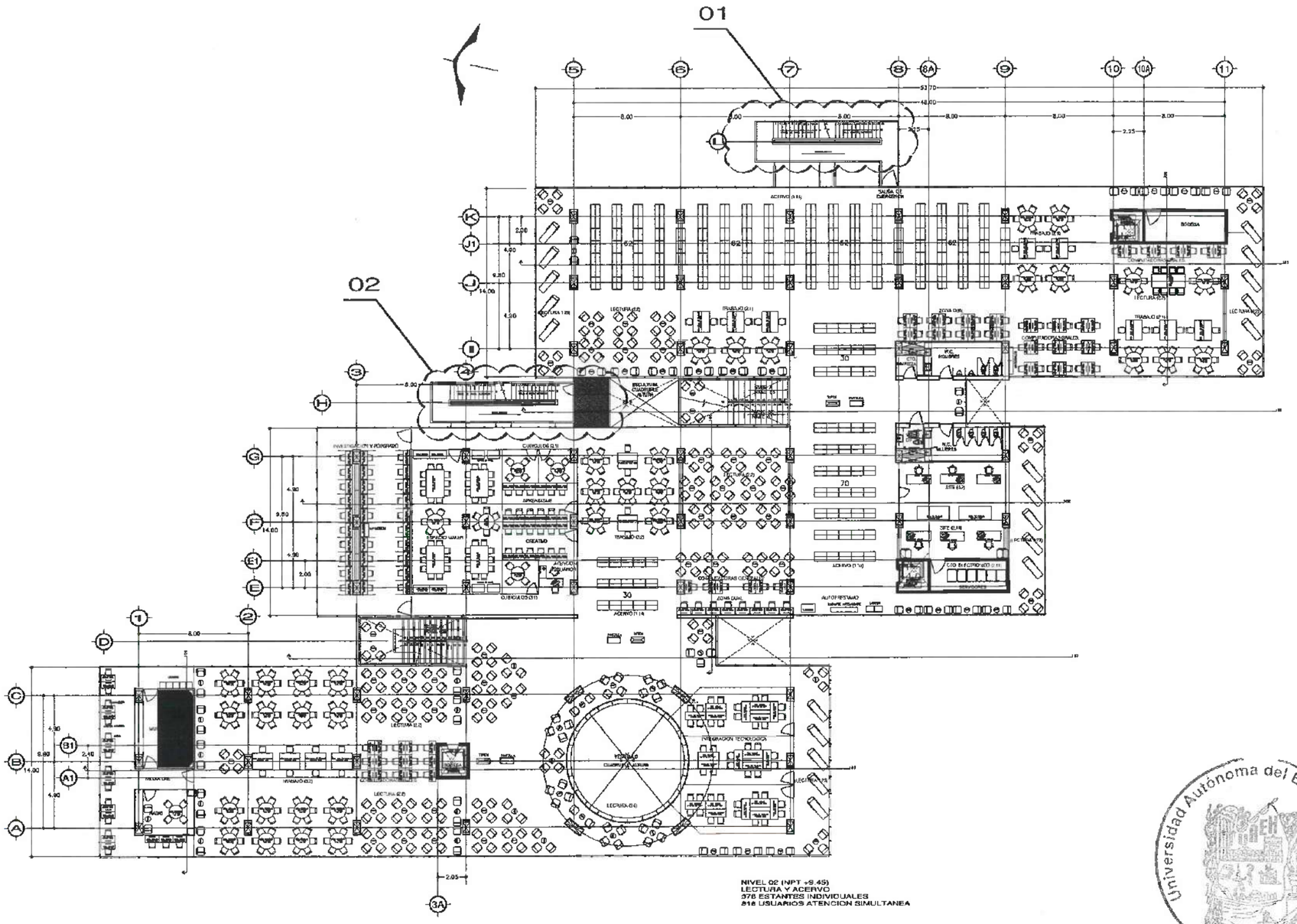

Universidad Autónoma del Estado de Hidalgo
Dirección Proyectos y Obras

UNIVERSIDAD AUTÓNOMA DEL ESTADO DE HIDALGO
DIRECCIÓN GENERAL DE PLANEACIÓN
DIRECCIÓN DE PROYECTOS Y OBRAS

NORTE

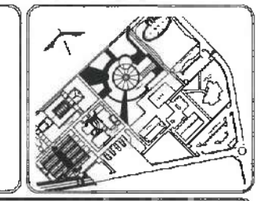

SIMBOLOGIA

- TUBERIA PLUVIAL
- CODO 90° PLUVIAL
- CODO 45° PLUVIAL
- YEE PLUVIAL
- REDUCCION PLUVIAL
- T.R.1600 TAPON REGISTRO
- B.A.P. 1500 BAJADA DE AGUA PLUVIAL
- POZO DE VISITA

DATOS DE PROYECTO:

AREAS DE CONSTRUCCIONE

ESPACIO	AREA (M2)
CONTRUCCIÓN	
EDIFICIO ORIENTE	
EDIFICIO PONIENTE	
EDIFICIO VESTIBULO GENERAL	
EDIFICIO PLANTA PILOTO	
TOTAL M2 CUBIERTOS	
OBRA EXTERIOR	
DESPLANTE	
ANDADORES	
ESPEJOS DE AGUA	
AREAS VERDES	
TOTAL OBRA EXTERIOR	
CIRCUITO VEHICULAR INTERIOR	
CUERPO DEL CONOCIMIENTO	

IMPORTANTE:

Antes de iniciar los trabajos de construcción verificar todos los dimensiones en planos y cimbronas en campo. El contratista es responsable de la exactitud. Diferencia en dibujos y dimensiones deberán cotejar con el arquitecto.

RECTOR DE LA UAEH
Dr. OCTAVIO CASTILLO ACOSTA

DIRECTOR DE PROYECTOS Y OBRAS
ARQ. ADRIÁN CORDERO VIEYRA

PROYECTO
CENTRO DE INFORMACION ACADÉMICA (3ra. ETAPA)

UBICACIÓN
CARRETERA PACHUCA TULANCINGO
C. UNIVERSIDAD AUTÓNOMA DEL EDO. HIDALGO
EDIFICIO PACHUCA DE SOTO HIDALGO

DISEÑO Y PROYECTO
DIRECCION DE PROYECTOS Y OBRAS

TIPO DE PLANO
INSTALACION PLUVIAL

PLANO
ARQUITECTONICO NIVEL 2

UNITS
METROS

ESCALA
1:VARIABLE

FECHA
ABRIL 2025

CLAVE
IS-P-CIA-02

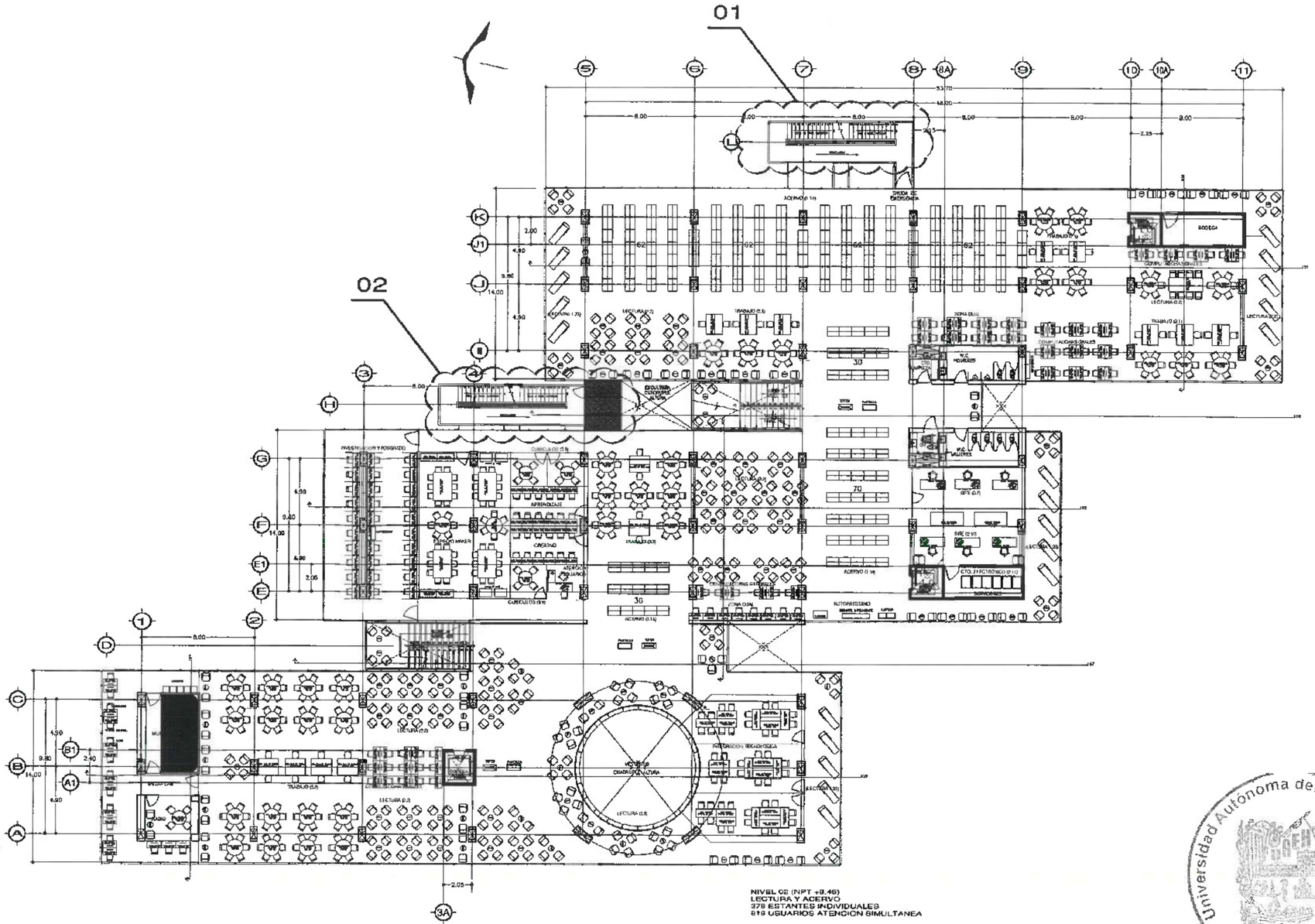

UNIVERSIDAD AUTONOMA DEL ESTADO DE HIDALGO
DIRECCIÓN GENERAL DE PLANEACIÓN
DIRECCIÓN DE PROYECTOS Y OBRAS

NORTE

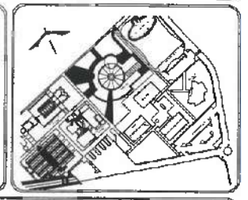

SIMBOLOGIA

- TUBERIA PLUVIAL
- CODO 90° PLUVIAL
- CODO 45° PLUVIAL
- YEE PLUVIAL
- REDUCCION PLUVIAL
- T.R. 1.060 TAPON REGISTRO
- B.A. P.LUVIAL BAJADA DE AGUA PLUVIAL
- POZO DE VISITA

DATOS DE PROYECTO:

AREAS DE CONSTRUCCIÓN

ESPACIO	AREA (M2)
CONSTRUCCIÓN:	
EDIFICIO PONIENTE	
EDIFICIO ORIENTE	
EDIFICIO VESTIBULO GENERAL	
EDIFICIO PLANTA PILOTO	
TOTAL M2 CUBIERTOS	
OBRA EXTERIOR:	
DESPLANTE	
ANDADORES	
ESPEJOS DE AGUA	
AREAS VERDES	
TOTAL OBRA EXTERIOR	
CIRCUITO VEHICULAR INTERIOR	
CIUDAD DEL CONOCIMIENTO	

IMPORTANTE:

Antes de iniciar los trabajos de construcción verificar todas las dimensiones en planos y ocasionarse en campo. El contratista es responsable de la ejecutiva. Diferencias en dibujos y dimensiones deberán cotejarse con el arquitecto.

ASESOR DE VALIDACIÓN
Dr. OCTAVIO CASTILLO ACOSTA
DIRECTOR DE PROYECTOS Y OBRAS
ARQ. ADRIÁN CORDERO VIEYRA

PROYECTO
CENTRO DE INFORMACION ACADÉMICA (3ra. ETAPA)

UBICACIÓN
CARRETERA PACHUCA TULANCINGO
KM 4.5 CARRETERA PACHUCA-TULANCINGO
COL. CUBA, MINERAL DE MONTE, EDO. DE HIDALGO

DISEÑO Y PROYECTO
DIRECCION DE PROYECTOS Y OBRAS

TIPO DE PLANO
INSTALACION PLUVIAL

PLANO
ARQUITECTONICO NIVEL 2

UNIDAD
METROS

ESCALA
1:VARIABLE

FECHA
ABRIL 2025

CLAVE
INS-PLUV-02

Universidad Autónoma del Estado de Hidalgo
Dirección Proyectos y Obras

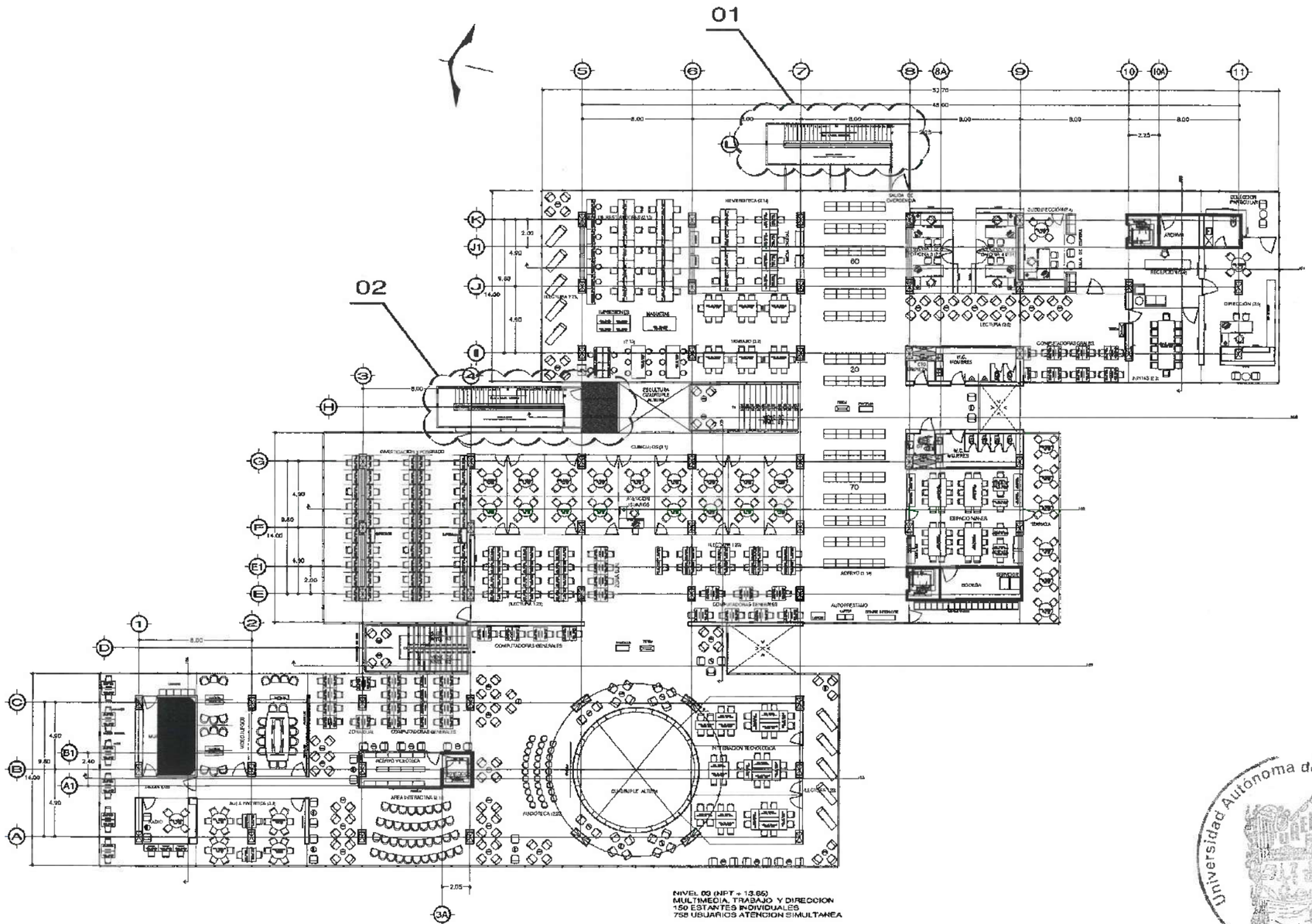

UNIVERSIDAD AUTÓNOMA DEL ESTADO DE HIDALGO
DIRECCIÓN GENERAL DE PLANEACIÓN
DIRECCIÓN DE PROYECTOS Y OBRAS

NORTE

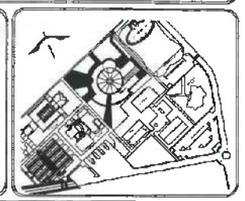

SIMBOLOGIA

- TUBERIA PLUVIAL
- CODO 90° PLUVIAL
- CODO 45° PLUVIAL
- YEE PLUVIAL
- REDUCCION PLUVIAL
- T.R. TAPON REGISTRO
- B.A.P. BAJADA DE AGUA PLUVIAL
- POZO DE VISITA

DATOS DE PROYECTO:

AREAS DE CONSTRUCCION:

ESPACIO	AREA (M2)
CONTRUCCION:	
EDIFICIO PONIENTE	
EDIFICIO PONIENTE	
EDIFICIO VESTIBULO GENERAL	
EDIFICIO PLANTA PILOTO	
TOTAL M2 CUBIERTOS	
OBRA EXTERIOR:	
DESPLANTE	
ANDADORES	
ESPEJOS DE AGUA	
AREAS VERDES	
TOTAL OBRA EXTERIOR	
CIRCUITO VEHICULAR INTERIOR	
CIUDAD DEL CONOCIMIENTO	

IMPORTANTE:

antes de iniciar los trabajos de construcción verificar todas las dimensiones en planos y cerciorarse en campo. El contratista es responsable de la exactitud. Diferencia en dibujos y dimensiones se deberán cotejar con el arquitecto.

DIRECTORES U.A.E.H.:
Dr. OCTAVIO CASTILLO ARGOTA
DIRECTOR PROYECTOS Y OBRAS
ARQ. ADRIÁN CORDERO VIEYRA

PROYECTO:
CENTRO DE INFORMACION ACADÉMICA (3ra. ETAPA)

UBICACION:
CARRETERA PACHUCA TULANCINGO
UNIVERSIDAD AUTÓNOMA DEL EDO. DE HIDALGO
KM. 4.5 PACHUCA DE SOTO, HIDALGO

DISEÑO Y PROYECTO:
DIRECCION DE PROYECTOS Y OBRAS

TIPO DE PLANO:
INSTALACION PLUVIAL

PLANO:
ARQUITECTONICO NIVEL 3

COTAS:
METROS

ESCALA:
1:VARIABLE

FECHA:
ABRIL 2025

CLAVE:
INS-PLUVIAL-03

Universidad Autónoma del Estado de Hidalgo
Dirección Proyectos y Obras

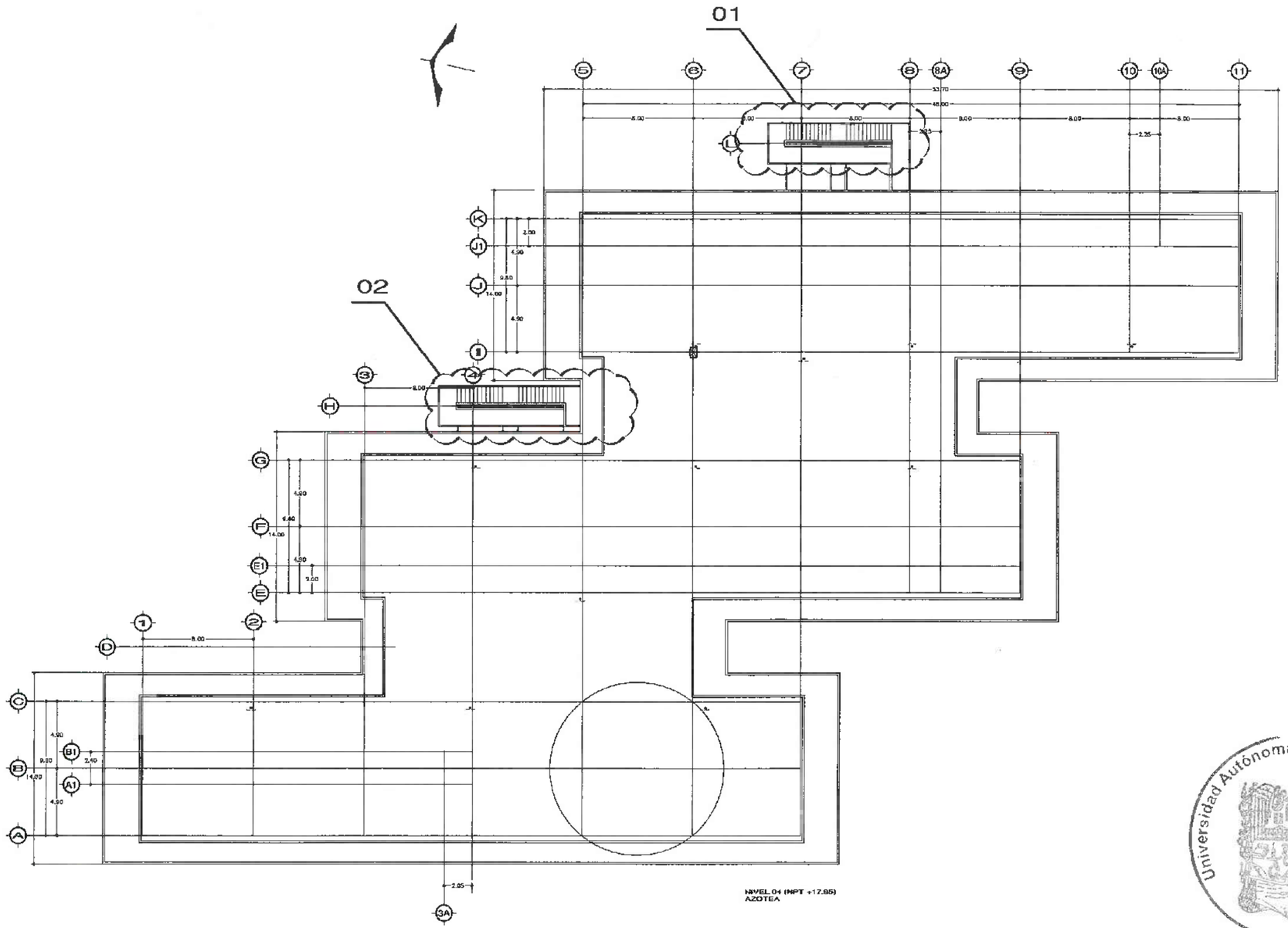

UNIVERSIDAD AUTÓNOMA DEL ESTADO DE HIDALGO
DIRECCIÓN GENERAL DE PLANEACIÓN
DIRECCIÓN DE PROYECTOS Y OBRAS

NORTE

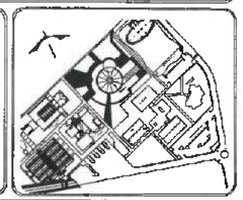

SIMBOLOGÍA

- TUBERIA PLUVIAL
- CODO 90° PLUVIAL
- CODO 45° PLUVIAL
- YEE PLUVIAL
- REDUCCION PLUVIAL
- T.R. 12"ø TAPON REGISTRO
- B.A.P. 12"ø BAJADA DE AGUA PLUVIAL
- POZO DE VISITA

DATOS DE PROYECTO:

AREAS DE CONSTRUCCION:

EDIFICIO	AREA (M2)
CONSTRUCCIÓN:	
EDIFICIO PONIENTE	
EDIFICIO PONIENTE	
EDIFICIO VESTIBULO GENERAL	
EDIFICIO PLANTA PILOTO	
TOTAL M2 CUBIERTOS	
OBRA EXTERIOR:	
ESTACIONAMIENTO	
ANDADORES	
ESPEJOS DE AGUA	
ÁREAS VERDES	
TOTAL OBRA EXTERIOR	
CIRCUITO VEHICULAR INTERIOR	
CIUDAD DEL CONOCIMIENTO	

IMPORTANTE:

Antes de iniciar los trabajos de construcción verificar todas las dimensiones en planos y cerciorarse en campo. El constructor es responsable de la ejecución. Diferencia en dibujos y dimensiones se deberán acordar con el arquitecto.

AUTOR DEL PROYECTO
Dr. OCTAVIO CASTILLO ACOSTA
DIRECTOR PROYECTOS FÍSICOS
ARQ. ADRIÁN CORDERO VIEYRA

PROYECTO
CENTRO DE INFORMACION ACADÉMICA (3ra. ETAPA)

UBICACIÓN
CARRETERA PACHUCA TULANCINGO
UNIVERSIDAD AUTÓNOMA DEL ESTADO DE HIDALGO
AL KM. PRIMERO DE CARR. HGO-MEX

DISEÑO Y PROYECTO
DIRECCIÓN DE PROYECTOS Y OBRAS

TIPO DE PLANO
INSTALACION PLUVIAL

PLANO
ARQUITECTONICO AZOTEA

UNIDAD
METROS

ESCALA
1:VARIABLE

FECHA
ABRIL 2025

CLAVE
IC-01-AZ

Universidad Autónoma del Estado de Hidalgo
Dirección Proyectos y Obras

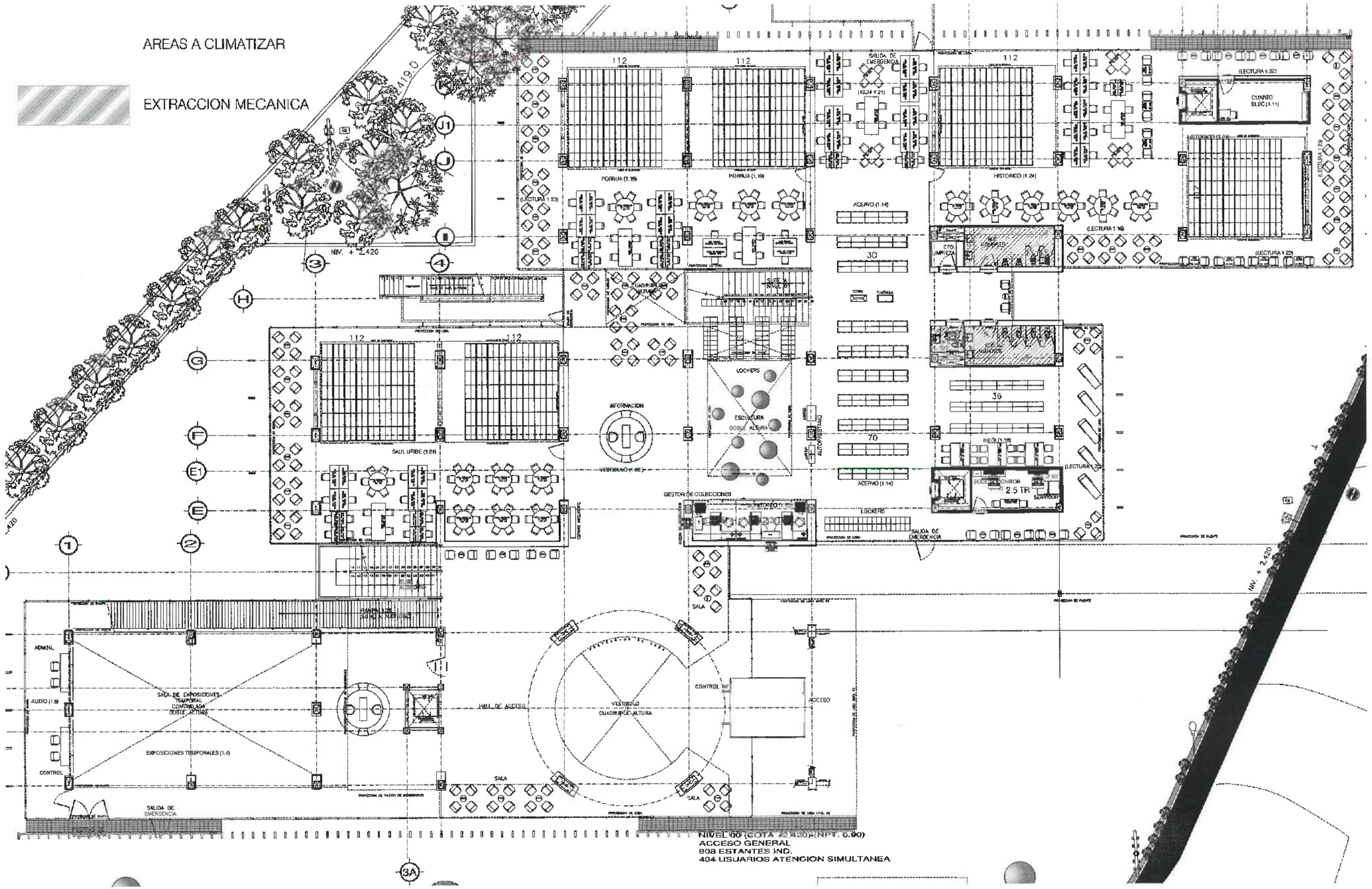

UNIVERSIDAD AUTONOMA DEL ESTADO DE HIDALGO
DIRECCIÓN GENERAL DE PLANEACIÓN
DIRECCIÓN DE PROYECTOS Y OBRAS

Universidad Autónoma del Estado de Hidalgo
Dirección Proyectos y Obras

DR. OCTAVIO CASTILLO ACOSTA
ARQ. ADRIAN CORDERO VIDAL

CENTRO DE INFORMACION ACADÉMICA (Ex. ERMA)

CARRETERA PACHUCA TULANCINGO KM 4.5 COL. CARBONERAS C.P. 42184 MINERAL DE LA REFORMA, HIDALGO, MÉXICO

DIRECCIÓN DE PROYECTOS Y OBRAS

CLIMATIZACION

ARQUITECTONICO PLANTA BAJA

METROS

1:VARIABLE

ABRIL 2025

CLI-00

AREAS A CLIMATIZAR

EXTRACCION MECANICA

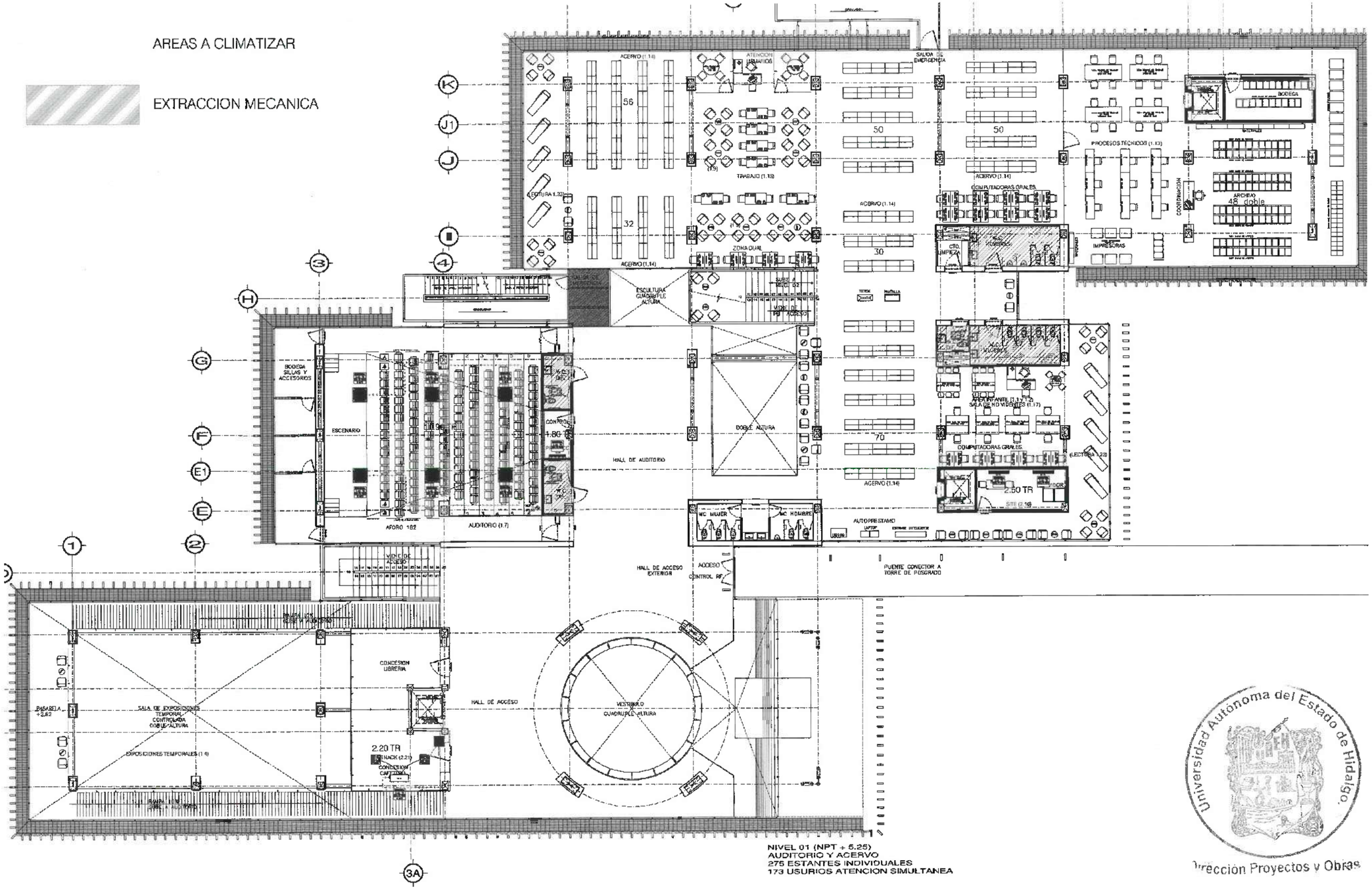

NIVEL 01 (NPT + 5.25)
AUDITORIO Y ACERVO
275 ESTANTES INDIVIDUALES
173 USURIOS ATENCION SIMULTANEA

Universidad Autónoma del Estado de Hidalgo
Dirección Proyectos y Obras

UNIVERSIDAD AUTÓNOMA DEL ESTADO DE HIDALGO
DIRECCIÓN GENERAL DE PLANEACIÓN
DIRECCIÓN DE PROYECTOS Y OBRAS

NORTE

DR. OCTAVIO CASTELO ACOSTA
ARQ. ADRIÁN CORDERO VIEYRA

CENTRO DE INFORMACIÓN ACADÉMICA (3ra. ETAPA)

DIRECCIÓN DE PROYECTOS Y OBRAS

CLIMATIZACION

ARQUITECTONICO NIVEL 1

METROS

1:VARIABLE

ABRIL 2025

CLI-01

AREAS A CLIMATIZAR

EXTRACCION MECANICA

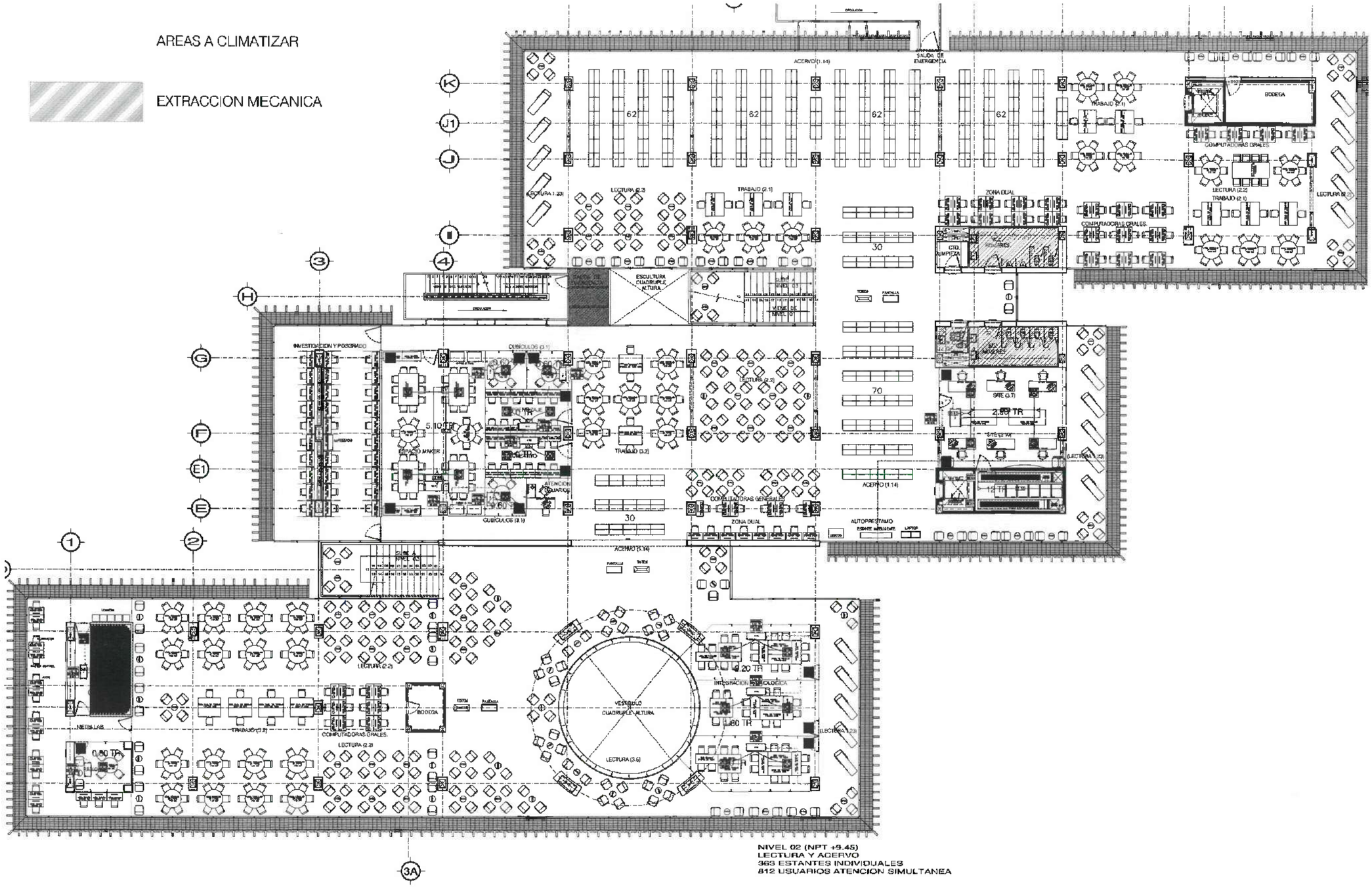

NIVEL 02 (NPT +9.45)
LECTURA Y ACERVO
363 ESTANTES INDIVIDUALES
812 USUARIOS ATENCION SIMULTANEA

UNIVERSIDAD AUTONOMA DEL ESTADO DE HIDALGO
DIRECCIÓN GENERAL DE PLANEACIÓN
DIRECCIÓN DE PROYECTOS Y OBRAS

NORTE

SIMBOLOGIA

Universidad Autónoma del Estado de Hidalgo
Dirección Proyectos y Obras

CAJETIN DE LOCALIZACION

DR. OCTAVIO CASTILLO ACOSTA
ARQ. ADRIÁN GORDERO VIEYRA

CENTRO DE INFORMACION ACADÉMICA (3ra. ETAPA)

CARRETERA PACHUCA TULANCINGO

DIRECCION DE PROYECTOS Y OBRAS

CLIMATIZACION

ARQUITECTONICO NIVEL 2

METROS

1:VARIABLE

ABRIL 2025

CLI-02

AREAS A CLIMATIZAR

EXTRACCION MECANICA

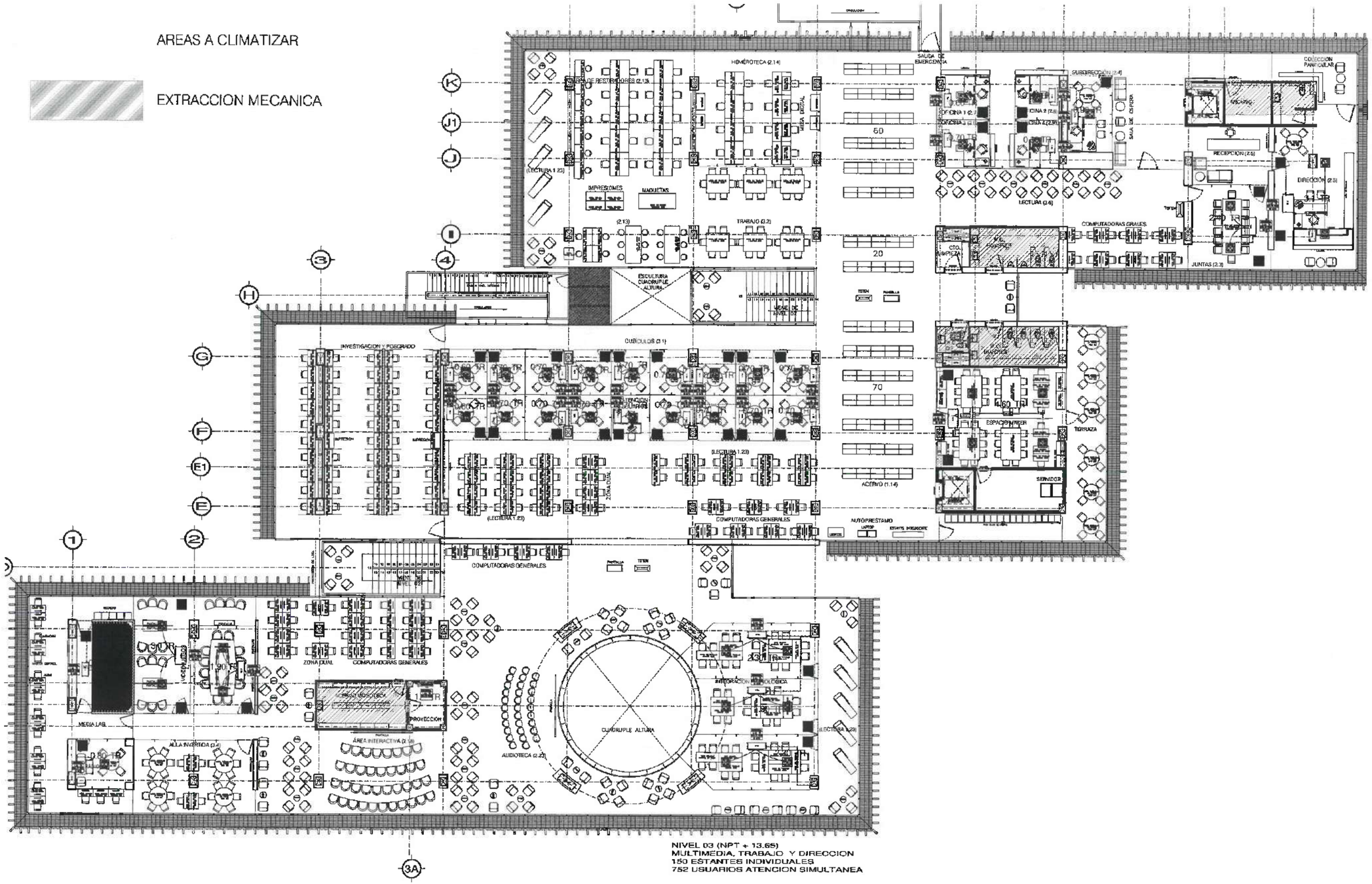

NIVEL 03 (NPT + 13.65)
MULTIMEDIA, TRABAJO Y DIRECCION
150 ESTANTES INDIVIDUALES
752 USUARIOS ATENCION SIMULTANEA

UNIVERSIDAD AUTÓNOMA DEL ESTADO DE HIDALGO
DIRECCIÓN GENERAL DE PLANEACIÓN
DIRECCIÓN DE PROYECTOS Y OBRAS

Universidad Autónoma del Estado de Hidalgo
Dirección Proyectos y Obras

DR. OCTAVIO CASTILLO ACOSTA
ARQ. ADRIAN CORDERO VIEYRA

CENTRO DE INFORMACION ACADÉMICA (3ra. ETAPA)

CARRETERA PACHUCA TULANCINGO

DIRECCIÓN DE PROYECTOS Y OBRAS

CLIMATIZACION

ARQUITECTONICO NIVEL 3

METROS

1:VARIABLE

ABRIL 2025

CL-03

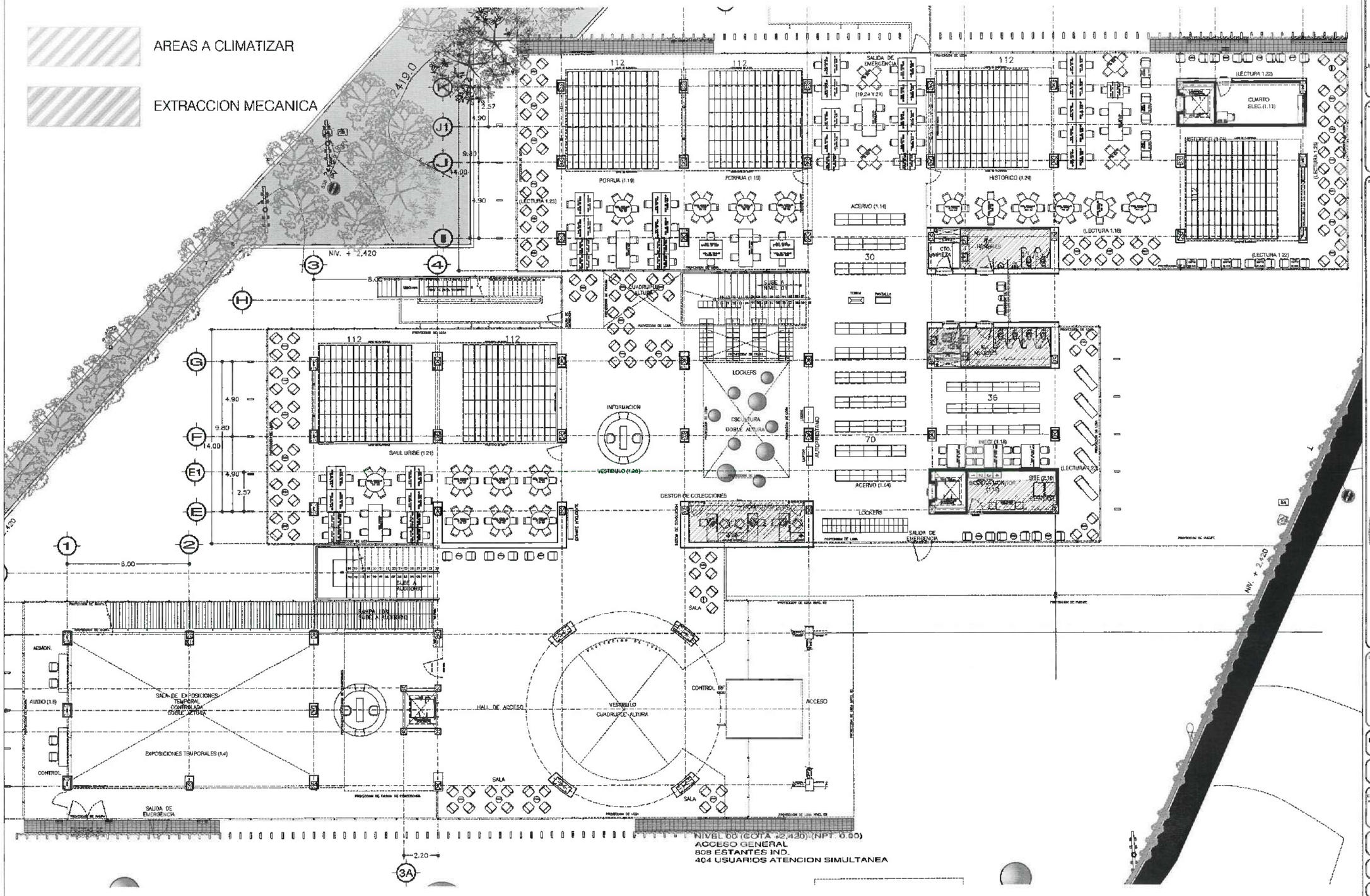

UNIVERSIDAD AUTÓNOMA DEL ESTADO DE HIDALGO
DIRECCIÓN GENERAL DE PLANEACIÓN
DIRECCIÓN DE PROYECTOS Y OBRAS

Universidad Autónoma del Estado de Hidalgo
Dirección Proyectos y Obras

DR. OCTAVIO CASTILLO ACOSTA
ARQ. ADRIÁN CORDERO VIEYRA

CENTRO DE INFORMACIÓN ACADÉMICA (3ra. ETAPA)

DIRECCIÓN DE PROYECTOS Y OBRAS

EXTRACCION

ARQUITECTONICO PLANTA BAJA

METROS

1:VARIABLE

ABRIL 2025

EXTRA-00

AREAS A CLIMATIZAR

EXTRACCION MECANICA

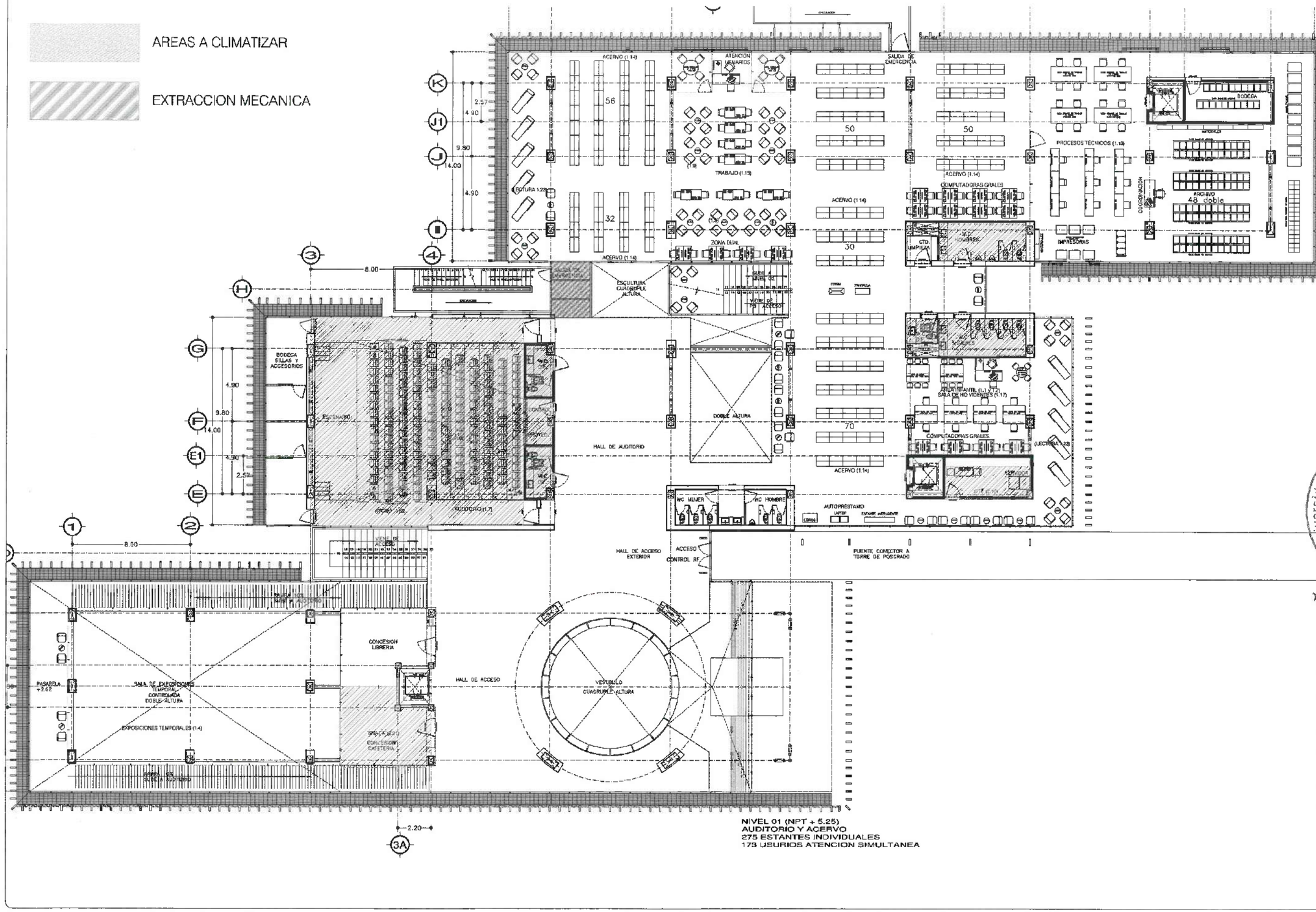

NIVEL 01 (NPT + 5.25)
AUDITORIO Y ACERVO
275 ESTANTES INDIVIDUALES
173 USURIOS ATENCION SIMULTANEA

UNIVERSIDAD AUTONOMA DEL ESTADO DE HIDALGO
DIRECCIÓN GENERAL DE PLANEACION
DIRECCION DE PROYECTOS Y OBRAS

Universidad Autónoma del Estado de Hidalgo
Dirección Proyectos y Obras

DR. OCTAVIO CASTILLO ACOSTA
ARQ. ADRIAN CORPERO VIEYRA

CENTRO DE INFORMACION ACADÉMICA (3ra. ETAPA)

CARRETERA PACHUCA TULANCINGO
DIRECCION DE PROYECTOS Y OBRAS

EXTRACCION

ARQUITECTONICO NIVEL 1

METROS

1:VARIABLE

ABRIL 2025

EXTRA-01

AREAS A CLIMATIZAR

EXTRACCION MECANICA

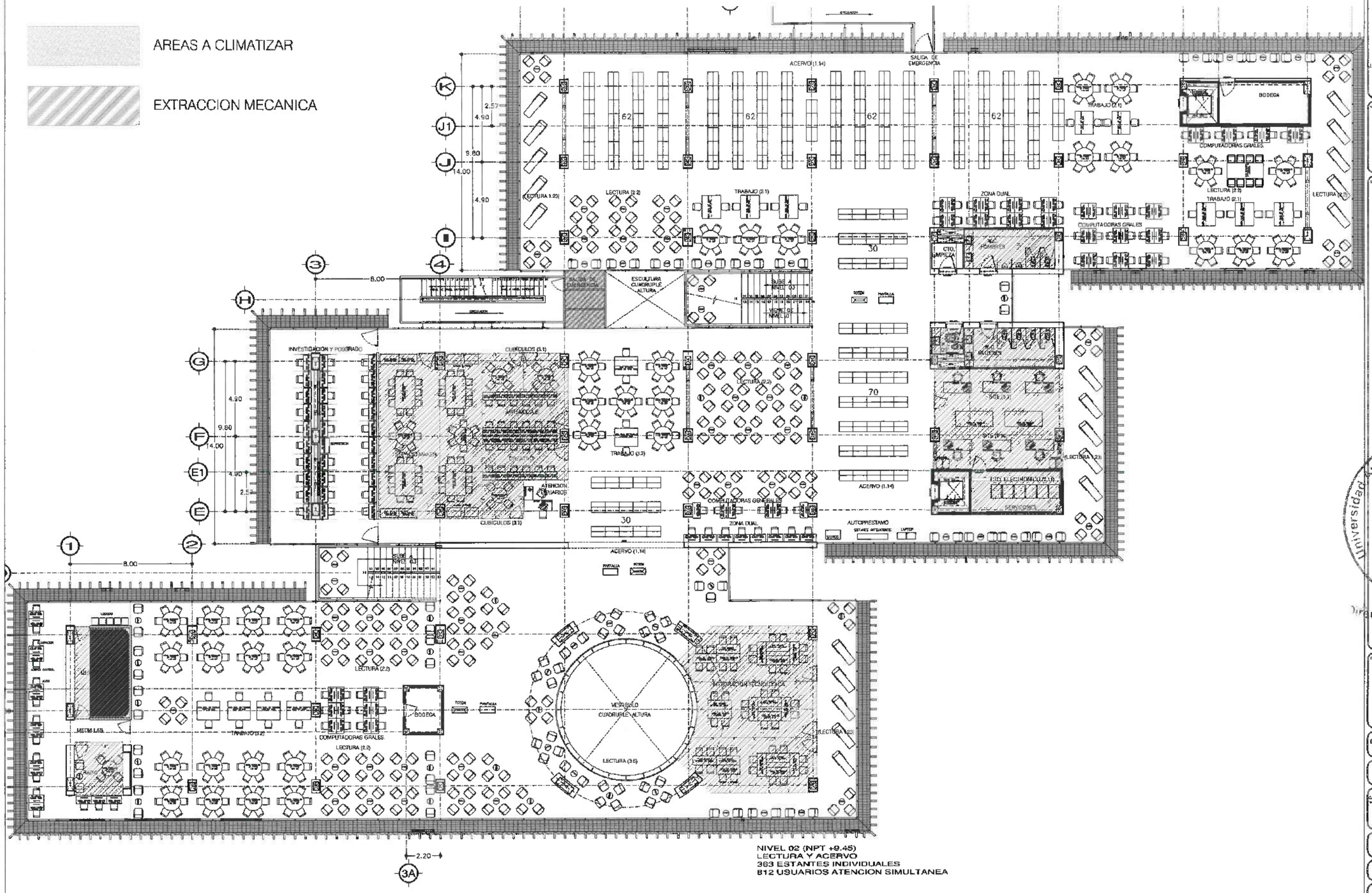

UNIVERSIDAD AUTÓNOMA DEL ESTADO DE HIDALGO
DIRECCIÓN GENERAL DE PLANEACIÓN
DIRECCIÓN DE PROYECTOS Y OBRAS

Universidad Autónoma del Estado de Hidalgo
Dirección Proyectos y Obras

DR. OCTAVIO CASTILLO ACOSTA
ARQ. ADRIÁN CORDERO VIEYRA

CENTRO DE INFORMACION ACADÉMICA (3ra. ETAPA)

DIRECCIÓN DE PROYECTOS Y OBRAS

EXTRACCION

ARQUITECTONICO NIVEL 2

METROS

1:VARIABLE

ABRIL 2025

EXTRA-02

AREAS A CLIMATIZAR

EXTRACCION MECANICA

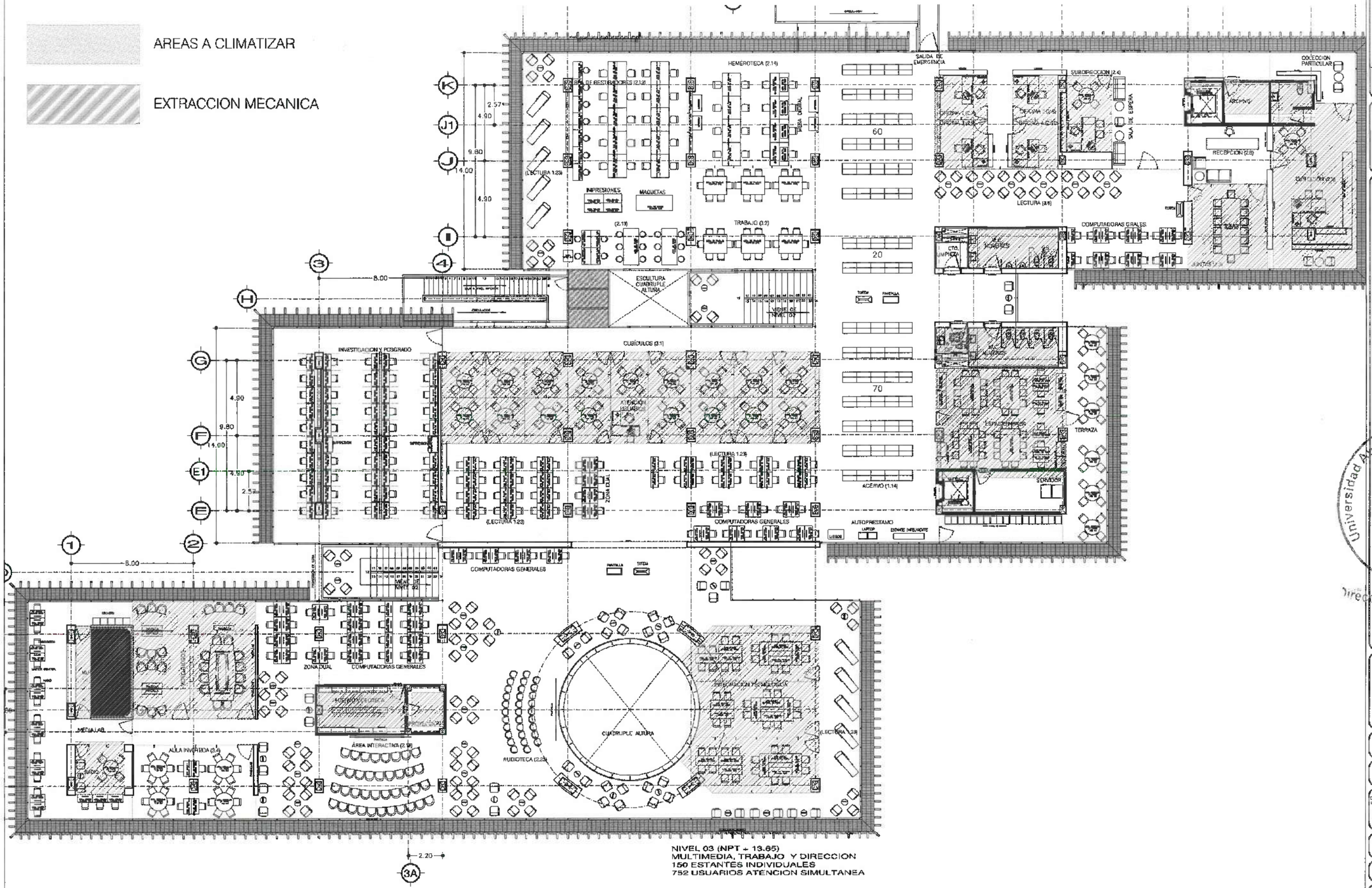

UNIVERSIDAD AUTONOMA DEL ESTADO DE HIDALGO
DIRECCIÓN GENERAL DE PLANEACIÓN
DIRECCIÓN DE PROYECTOS Y OBRAS

Universidad Autónoma del Estado de Hidalgo
Dirección Proyectos y Obras

DR. OCTAVIO CASTILLO ACOSTA
ARQ. ADRIÁN CORDERO VIEYRA

CENTRO DE INFORMACIÓN ACADÉMICA (3a. ETAPA)

DIRECCIÓN DE PROYECTOS Y OBRAS

EXTRACCION

ARQUITECTONICO NIVEL 3

METROS

1:VARIABLE

ABRIL 2025

EXTRA-03

Universidad Autónoma del Estado de Hidalgo
Dirección Proyectos y Obras

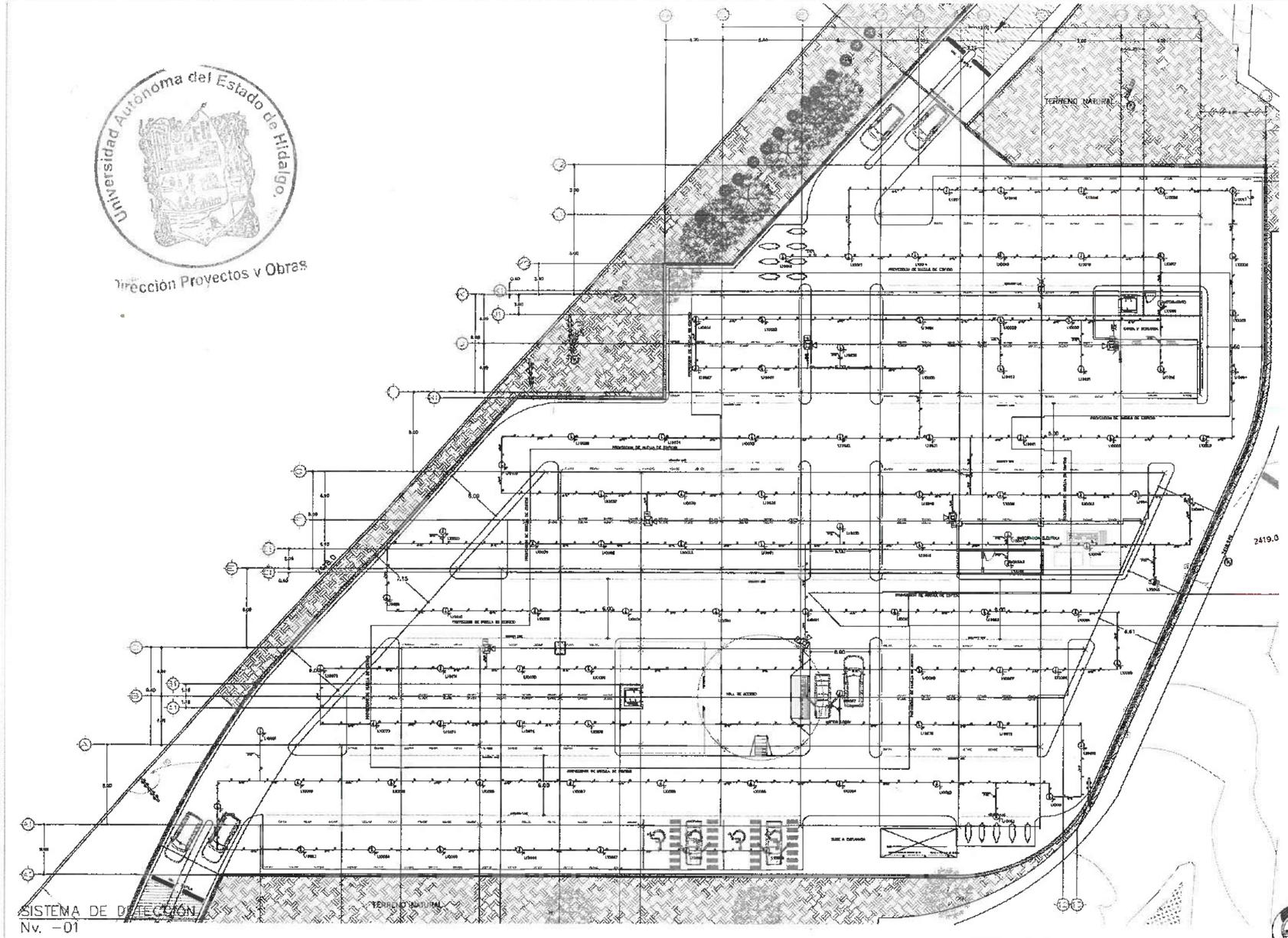

SIMBOLO	DESCRIPCIÓN	MODELO	MARCA	CANTIDAD
FACP	PANEL DE CONTROL DE ALARMA	[illegible]	Notifier	—
CM	MODULO DIRECCIONABLE DE CONTROL	[illegible]	Notifier	01
MM	MODULO DE CONTROL DE RESPUESTA RÁPIDA	[illegible]	Notifier	—
F	ESTACIÓN MANUAL DE EMERGENCIA	[illegible]	Notifier	07
F	DETECTOR DIRECCIONABLE DE TEMPERATURA FIJA A 57°C	[illegible]	Notifier	08
P	DETECTOR FOTOELÉCTRICO DIRECCIONABLE DE HUMO	[illegible]	Notifier	08
	SIRENA ESTROBO, COLOR ROJO, 24 VCD, 15 CD, INTENSIDAD LUMINOSA SELECCIONABLE	[illegible]	System Sensor	03

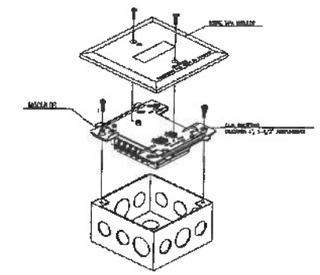

TIPO MONTAJE MÓDULOS.

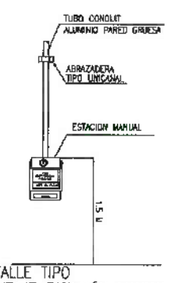

DETALLE TIPO MONTAJE ESTACIÓN MANUAL

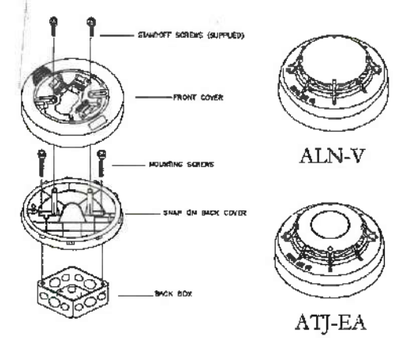

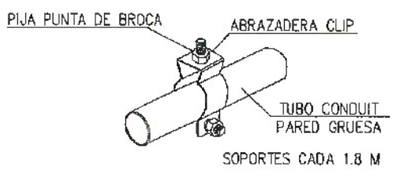

DETALLE TIPO MONTAJE TUBERIA

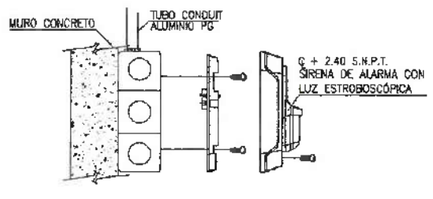

TIPO MONTAJE SIRENA ESTROBO

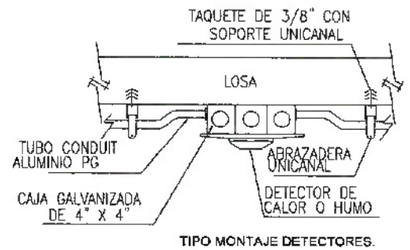

TIPO MONTAJE DETECTORES.

UNIVERSIDAD AUTÓNOMA DEL ESTADO DE HIDALGO
DIRECCIÓN GENERAL DE PLANEACIÓN
DIRECCIÓN DE PROYECTOS Y OBRAS

NORTE:

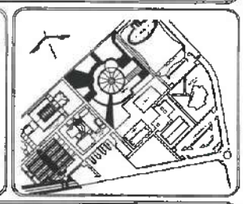

SIMBOLOGÍA

- FACP Panel de control.
- CM Modulo de control.
- MM Modulo de monitoreo.
- F Estación Manual.
- Detector temperatura.
- Detector fotoelectrico.
- Sirena con estrobo.
- TUBERIA AEREA.

DATOS DE PROYECTO:

AREAS DE CONSTRUCCION:

ESPACIO	AREA (M2)
CONTRUCCIÓN:	
EDIFICIO PONIENTE	
EDIFICIO PONIENTE	
EDIFICIO VESTIBULO GENERAL	
EDIFICIO PLANTA PILOTO	
TOTAL M2 CUBIERTOS	
OBRA EXTERIOR:	
DESPLANTE	
ANDADORES	
ESPEJOS DE AGUA	
AREAS VERDES	
TOTAL OBRA EXTERIOR	
CIRCUITO VEHICULAR INTERIOR	
CIUDAD DEL CONOCIMIENTO	

IMPORTANTE:

Antes de iniciar los trabajos de construcción verificar todas las dimensiones en planos y cerciorarse en campo. El contratista es responsable de la exactitud. Diferencia en dibujos y dimensiones se deberán aclarar con el arquitecto.

RECTOR DE LA U.A.E.H.
Dr. OCTAVIO CASTILLO ACOSTA
DIRECTOR DE PROYECTOS Y OBRAS
ARQ. ADRIÁN CORDERO VIEYRA

PROYECTO
CENTRO DE INFORMACION ACADÉMICA (3ra. ETAPA)

UBICACIÓN
CARRETERA PACHUCA TULANCINGO
[illegible]

PROPIETARIO
DIRECCIÓN DE PROYECTOS Y OBRAS

TIPO DE PLANO
DETECCIÓN DE HUMO

PLANO
ARQUITECTONICO SOTANO

ESCALA
METROS

ESCALA
1:VARIABLE

FECHA
ABRIL 2025

CLAVE
D-H-SOT

Universidad Autónoma del Estado de Hidalgo
Dirección Proyectos y Obras

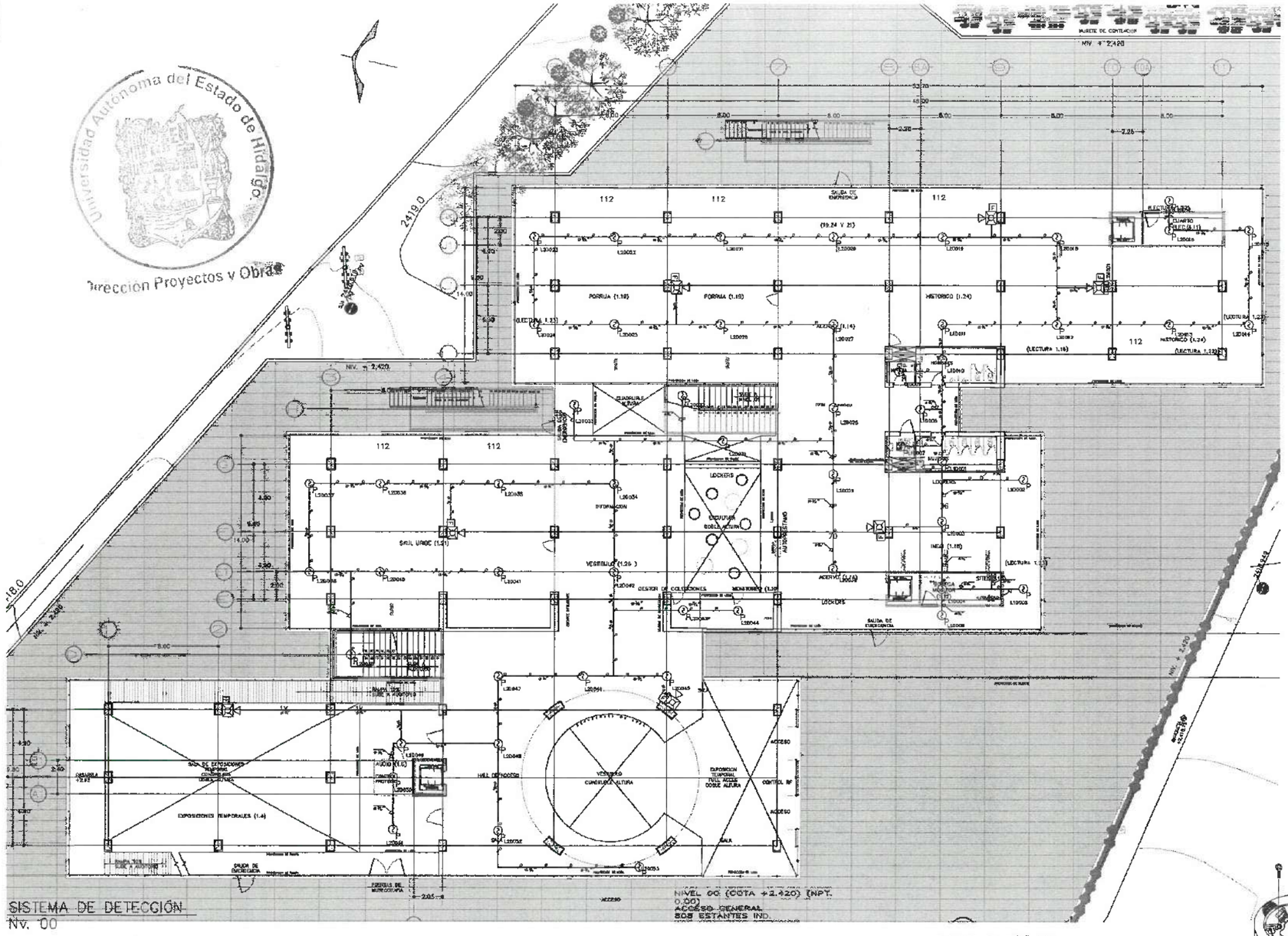

SISTEMA DE DETECCIÓN
Nv. 00

SIMBOLO	DESCRIPCION	MODELO	MARCA	CANTIDAD
FACP	PANEL DE CONTROL DE ALARMA	[illegible]	[illegible]	—
CM	MODULO DIRECCIONABLE DE CONTROL	[illegible]	[illegible]	01
MM	MOD-MODULO de Contacto de Respuesta Bidireccional	[illegible]	[illegible]	04
F	ESTACION MANUAL DE EMERGENCIA	[illegible]	[illegible]	07
F	DETECTOR DIRECCIONABLE DE TEMPERATURA A 57°C	[illegible]	[illegible]	—
P	DETECTOR FOTOELECTRICO DIRECCIONABLE DE HUMO	[illegible]	[illegible]	53
	SIRENA/ESTROBO, COLOR ROJO, 24 Vcc, 100mA, INTENSIDAD LUMINOSA BIDIRECCIONABLE	[illegible]	[illegible]	07

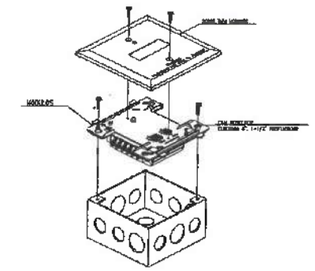

DETALLE 50.
TIPO MONTAJE MÓDULOS

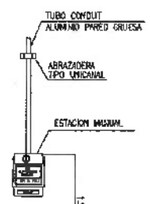

DETALLE TIPO
MONTAJE ESTACIÓN MANUAL

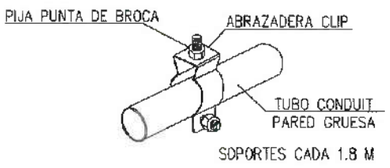

DETALLE TIPO MONTAJE TUBERIA

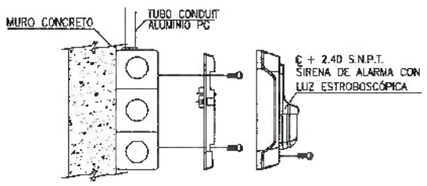

DETALLE 48.
TIPO MONTAJE SIRENA ESTROBO

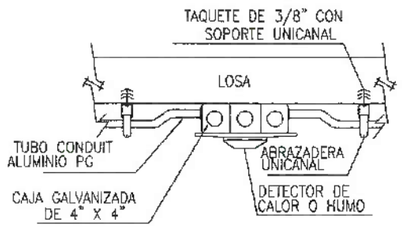

DETALLE 51.
TIPO MONTAJE DETECTORES.

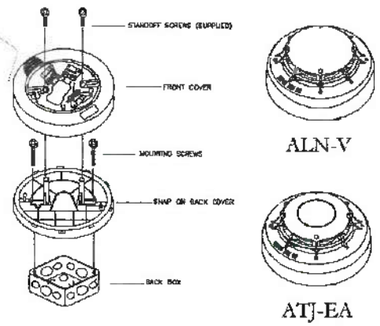

UNIVERSIDAD AUTÓNOMA DEL ESTADO DE HIDALGO
DIRECCIÓN GENERAL DE PLANEACIÓN
DIRECCIÓN DE PROYECTOS Y OBRAS

NORTE

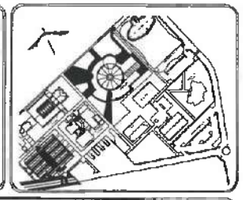

SIMBOLOGIA

- FACP Panel de control.
- CM Modulo de control.
- MM Modulo de monitoreo.
- F Estación Manual.
- F Detector temperatura.
- P Detector fotoelectrico.
- Sirena con estrobo.
- TUBERIA AEREA.

DATOS DE PROYECTO:

AREAS DE CONSTRUCCIONE	
ESPACIO	ÁREA (M2)
CONTRUCCIÓN	
EDIFICIO ORIENTE	
EDIFICIO PONIENTE	
EDIFICIO VESTIBULO GENERAL	
EDIFICIO PLANTA PILOTO	
TOTAL M2 CUBIERTOS	
OBRA EXTERIOR:	
DESPLANTE	
ANDADORES	
ESPEJOS DE AGUA	
AREAS VERDES	
TOTAL OBRA EXTERIOR	
CIRCUITO VEHICULAR INTERIOR	
CIUDAD DEL CONOCIMIENTO	

IMPORTANTE:

Antes de iniciar los trabajos de construcción verificar todas las dimensiones en planos y corroborarse en campo. El contratista es responsable de lo ejecutado. Diferencia en dibujos y dimensiones se deberán actuar con el arquitecto.

RECTOR DE LA UAEH
Dr. OCTAVIO CASTILLO ACOSTA
DIRECTOR PROYECTOS Y OBRAS
ARQ. ADRIÁN CORDERO VIEYRA

PROYECTO
CENTRO DE INFORMACION ACADÉMICA (3ra. ETAPA)

UBICACIÓN
CARRETERA PACHUCA TULANCINGO
KM 4.5 CIUDAD DEL CONOCIMIENTO
PROPIEDAD
DIRECCIÓN DE PROYECTOS Y OBRAS

TIPO DE PLANO
DETECCIÓN DE HUMO

PLANO
ARQUITECTONICO PLANTA BAJA

COTAS
METROS

ESCALA
1:VARIABLE

FECHA
ABRIL 2025

D.H. 00

Universidad Autónoma del Estado de Hidalgo
Dirección Proyectos y Obras

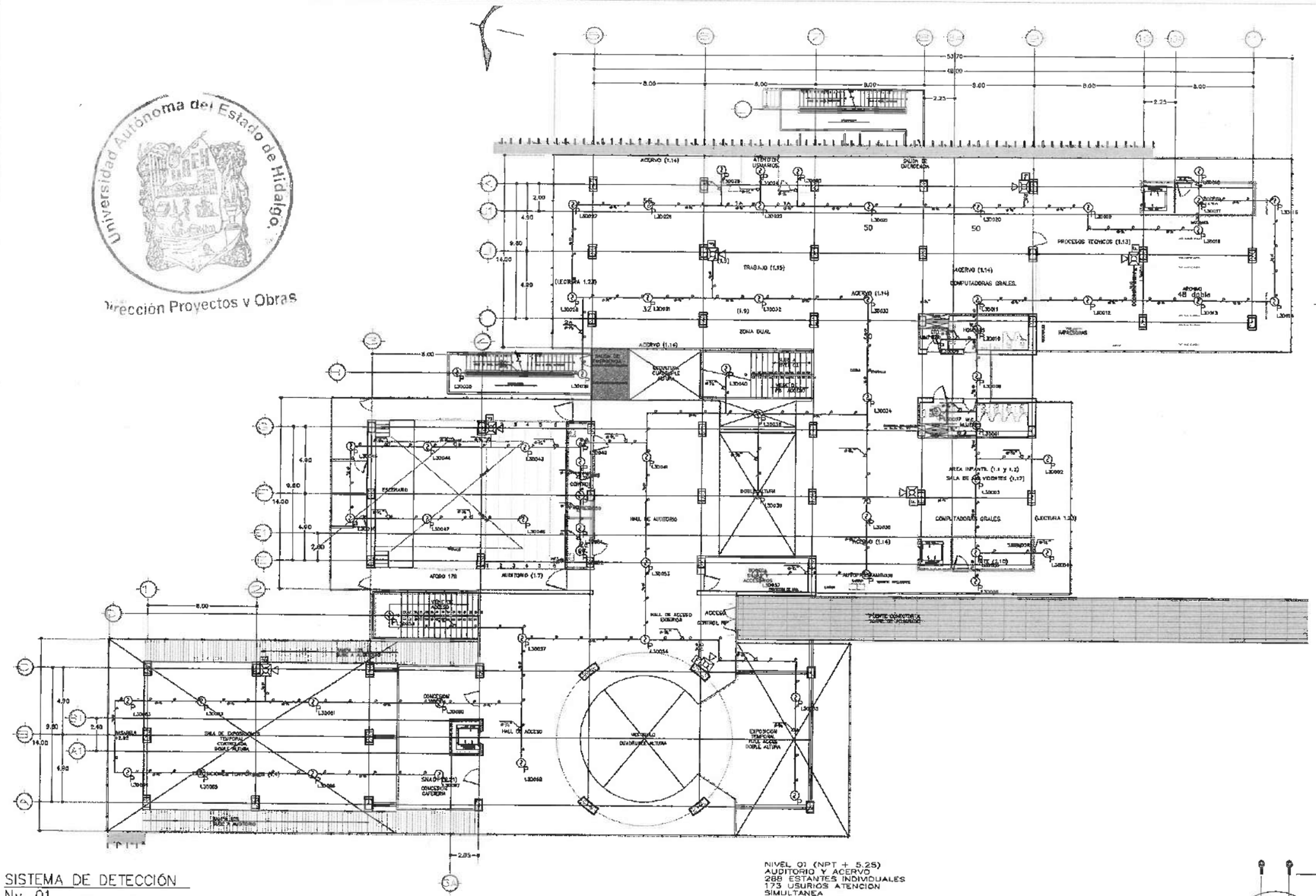

SISTEMA DE DETECCIÓN
Nv. 01

NIVEL 01 (NPT + 5.25)
AUDITORIO Y ACERVO
288 ESTANTES INDIVIDUALES
173 USURIOS ATENCION SIMULTANEA

ARCHIVO	DESCRIPCIÓN	MODELO	MARCA	CANTIDAD
FACP	PANEL DE CONTROL DE ALARMA	[illegible]	Notifier	—
CM	MODULO DIRECCIONABLE DE CONTROL	[illegible]	Notifier	41
MM	MM—Módulo de Contacto de Respuesta Rápida	[illegible]	Notifier	—
F	ESTACION MANUAL DE EMERGENCIA	[illegible]	Notifier	03
F	DETECTOR DIRECCIONABLE DE TEMPERATURA A 57°C	[illegible]	Notifier	—
F	DETECTOR FOTOELECTRICO DIRECCIONABLE DE HUMO	[illegible]	Notifier	82
	SIRENA/ESTROBO, COLOR BLANCO, 24 VCC, 100 CD, INTENSIDAD LUMINOSA DIRECCIONABLE	FSL	System sensor	09

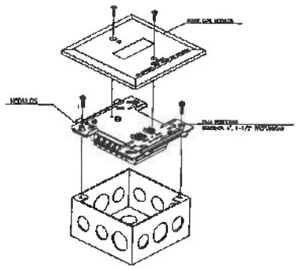

DETALLE 50.
TIPO MONTAJE MÓDULOS

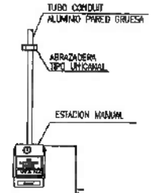

DETALLE TIPO
MONTAJE ESTACIÓN MANUAL

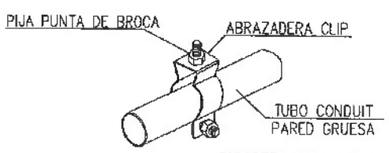

DETALLE TIPO MONTAJE TUBERIA

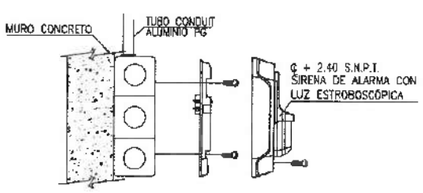

DETALLE 49.
TIPO MONTAJE SIRENA ESTROBO

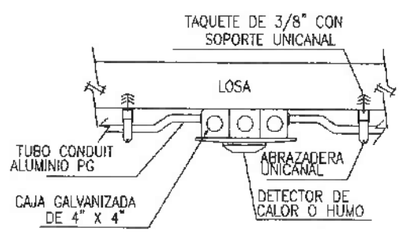

DETALLE 51.
TIPO MONTAJE DETECTORES.

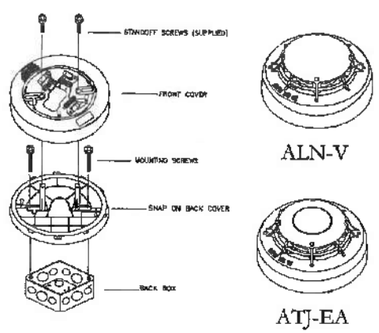

UNIVERSIDAD AUTÓNOMA DEL ESTADO DE HIDALGO
DIRECCIÓN GENERAL DE PLANEACIÓN
DIRECCIÓN DE PROYECTOS Y OBRAS

NORTE

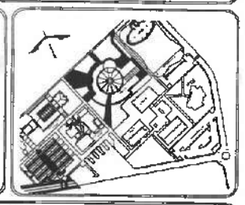

SIMBOLOGIA

- FACP Panel de control.
- CM Modulo de control.
- MM Modulo de monitoreo.
- F Estación Manual.
- Detector temperatura.
- Detector fotoelectrico.
- Sirena con estrobo.
- TUBERIA AEREA.

DATOS DE PROYECTO:

AREAS DE CONSTRUCCION:

ESPACIO	AREA (M2)
CONTRUCCION:	
EDIFICIO PONIENTE	
EDIFICIO ORIENTE	
EDIFICIO MEDITERRANEO GENERAL	
EDIFICIO PLANTA PILOTO	
TOTAL M2 CUBIERTOS	
OBRA EXTERIOR:	
CIMBRANTE	
ANDADORES	
ESPEJOS DE AGUA	
AREAS VERDES	
TOTAL OBRA EXTERIOR	
CIRCUITO VEHICULAR INTERIOR	
CALZADA DEL CONOCIMIENTO	

IMPORTANTE:

Antes de iniciar los trabajos de construcción verificar todas las dimensiones en planos y cerciorarse en campo. El contratista es responsable de la ejecución. Diferencia en dibujos y dimensiones se deberán acordar con el arquitecto.

RECTOR DE LA U.A.E.H.
Dr. OCTAVIO CASTILLO ACOSTA
DIRECTOR PROYECTOS Y OBRAS
ARQ. ADRIAN CORDERO VIEYRA

PROYECTO
CENTRO DE INFORMACION ACADÉMICA (3ra. ETAPA)

UBICACIÓN
CARRETERA PACHUCA TULANCINGO
UNIVERSIDAD AUTÓNOMA DEL ESTADO DE HIDALGO
PROYECTO
DIRECCIÓN DE PROYECTOS Y OBRAS

TIPO DE PLANO
DETECCIÓN DE HUMO

PLANO
ARQUITECTONICO NIVEL 1

COTAS
METROS

ESCALA
1:VARIABLE

FECHA
ABRIL 2025

D.H.N.

Universidad Autónoma del Estado de Hidalgo.
Dirección Proyectos y Obras

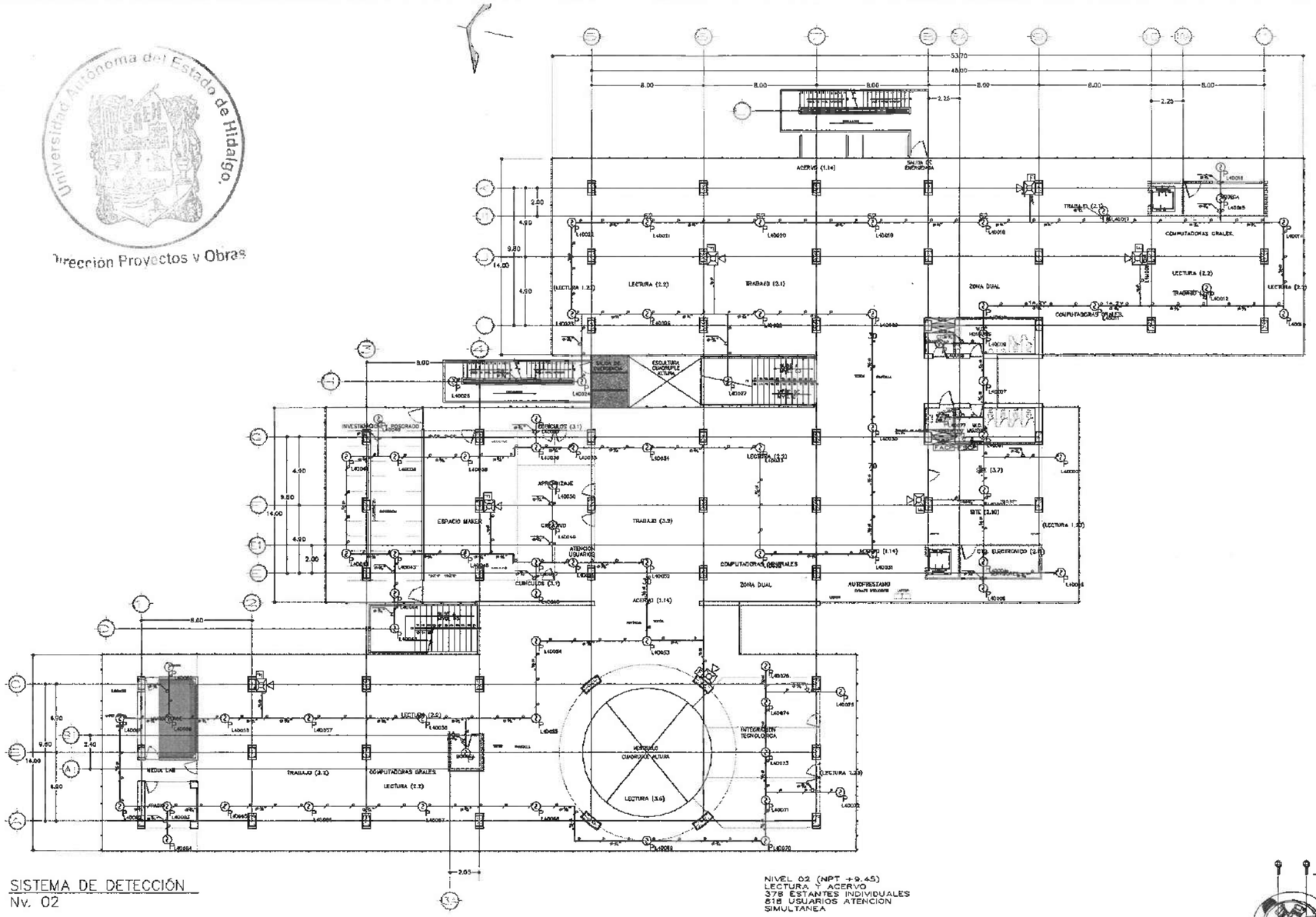

SISTEMA DE DETECCIÓN
Nv. 02

NIVEL 02 (NPT +9.45)
LECTURA Y ACERVO
378 ESTANTES INDIVIDUALES
818 USUARIOS ATENCIÓN SIMULTANEA

SIMBOLO	DESCRIPCION	MODELO	MARCA	CANTIDAD
FACP	PANEL DE CONTROL DE ALARMA	[illegible]	[illegible]	01
FSCP	FUENTE DE ALIMENTACIÓN REGUL.	[illegible]	[illegible]	01
CM	MODULO INTELIGENTE DE CONTROL	[illegible]	[illegible]	01
MM	MINI-MODULO DE CONTACTO DE RESPUESTA RAPIDA	[illegible]	[illegible]	02
F	ESTACION MANUAL DE EMERGENCIA	[illegible]	[illegible]	07
F	DETECTOR DIRECCIONABLE DE TEMPERATURA FIJA A 57°C	[illegible]	[illegible]	---
P	DETECTOR FOTOELECTRICO DIRECCIONABLE DE HUMO	[illegible]	[illegible]	77
	SIRENA/ESTROBO, COLOR ROJO, 24 VCC, EQUIP. INTENSIDAD LUMINOSA SELECCIONABLE.	[illegible]	[illegible]	06

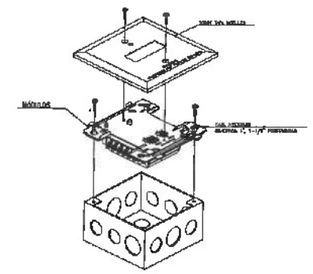

DETALLE 50.
TIPO MONTAJE MÓDULOS

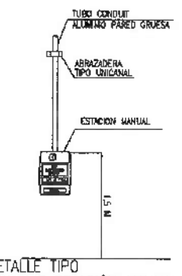

DETALLE TIPO
MONTAJE ESTACIÓN MANUAL

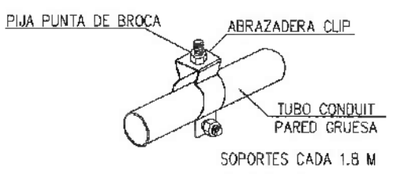

DETALLE TIPO MONTAJE TUBERIA

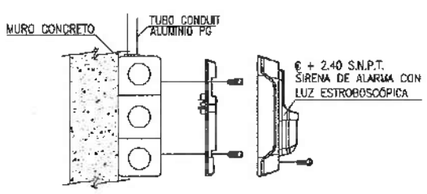

DETALLE 48.
TIPO MONTAJE SIRENA ESTROBO

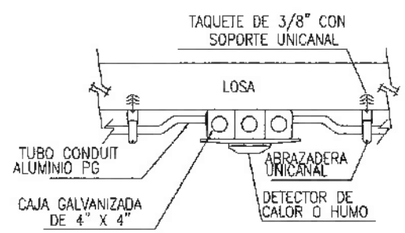

DETALLE 51.
TIPO MONTAJE DETECTORES.

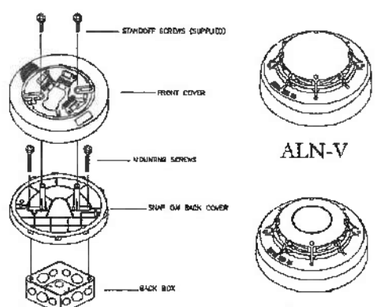

UNIVERSIDAD AUTÓNOMA DEL ESTADO DE HIDALGO
DIRECCIÓN GENERAL DE PLANEACIÓN
DIRECCIÓN DE PROYECTOS Y OBRAS

NORTE

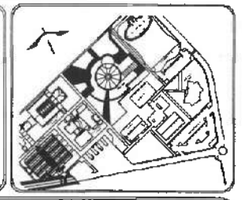

SIMBOLOGIA

- FACP Panel de control.
- CM Modulo de control.
- MM Modulo de monitoreo.
- F Estación Manual.
- F Detector temperatura.
- P Detector fotoelectrico.
- Sirena con estrobo.
- TUBERIA AEREA.

DATOS DE PROYECTO:

AREAS DE CONSTRUCCIÓN:

ESPACIO	AREA (M2)
CONTRUCCIÓN:	
EDIFICIO PONIENTE	
EDIFICIO PONIENTE	
EDIFICIO VESTIBULO GENERAL	
EDIFICIO PLANTA PILOTO	
TOTAL M2 CUBIERTOS	
OBRA EXTERIOR:	
DESPLANTE	
ANDADORES	
ESPEJOS DE AGUA	
ÁREAS VERDES	
TOTAL OBRA EXTERIOR	
CIRCUITO VEHICULAR INTERIOR	
CAJONES DEL CONDOMINIO	

IMPORTANTE:

Antes de iniciar los trabajos de construcción verificar todas las dimensiones en planos y cerciorarse en campo. El contratista es responsable de la ejecución. Diferencia en dibujos y dimensiones se deberán aclarar con el arquitecto.

RECTOR DE LA U.A.E.H.
Dr. OCTAVIO CASTILLO ACOSTA
DIRECTOR PROYECTOS Y OBRAS
ARQ. ADRIÁN CORDERO VIEYRA

PROYECTO
CENTRO DE INFORMACION ACADÉMICA (3ra. ETAPA)

UBICACIÓN
CARRETERA PACHUCA TULANCINGO
km 4.5 C.P. 42184 Mineral de la Reforma, Hgo.
PROPIEDAD
DIRECCIÓN DE PROYECTOS Y OBRAS

TIPO DE PLANO
DETECCIÓN DE HUMO

PLANO
ARQUITECTONICO NIVEL 2

COTAS
METROS

ESCALA
1:VARIABLE

FECHA
ABRIL 2025

D.H. N2

Universidad Autónoma del Estado de Hidalgo
Dirección Proyectos y Obras

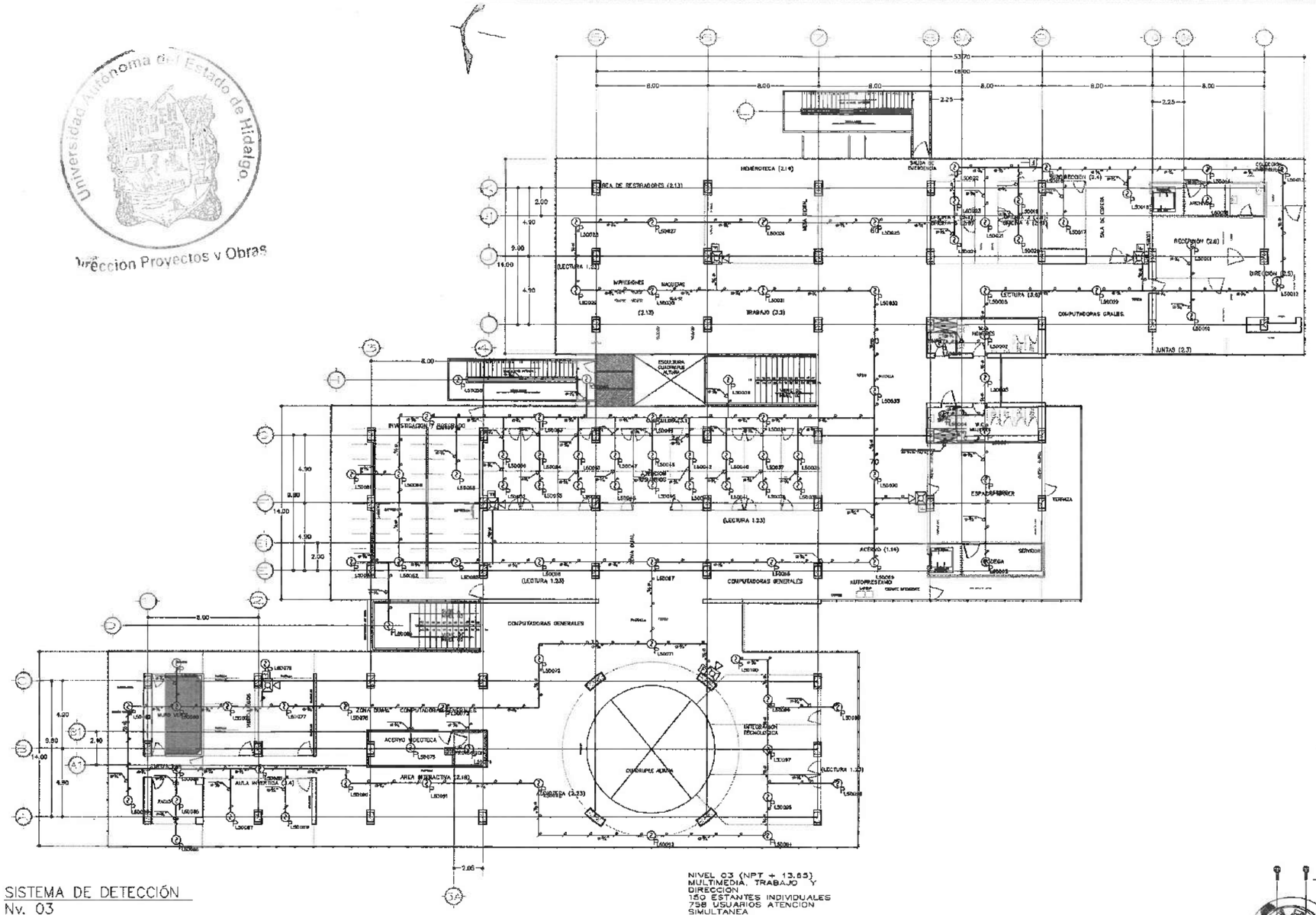

SISTEMA DE DETECCIÓN
Nv. 03

NIVEL 03 (NPT + 13.65)
MULTIMEDIA, TRABAJO Y DIRECCION
150 ESTANTES INDIVIDUALES
758 USUARIOS ATENCION SIMULTANEA

DISPOSITIVOS DE EVACUACIÓN DE ALARMAS SONORAS				
SIMBOLO	DESCRIPCIÓN	MODELO	MARCA	CANTIDAD
FACP	PANEL DE CONTROL DE ALARMA	LMDIFUD	HOCHIKI	—
CM	MODULO DIRECCIONABLE DE CONTROL	CDI-N	HOCHIKI	01
MM	MINI-Módulo de Gabinete de Respuesta Rápida	FRCM-N	HOCHIKI	02
F	ESTACIÓN MANUAL DE EMERGENCIA	DCP-NUS	HOCHIKI	07
F	DETECTOR DIRECCIONABLE DE TEMPERATURA FIJA A 57°C	ATJ-EA	HOCHIKI	—
P	DETECTOR FOTOELECTRICO DIRECCIONABLE DE HUMO	ALN-V	HOCHIKI	100
	SIRENA ESTROBO, COLOR ROJO, 24 VCC, 15mA, ESTROBO LUMINOSA DIRECCIONABLE	HCD3-24RR	HOCHIKI	06

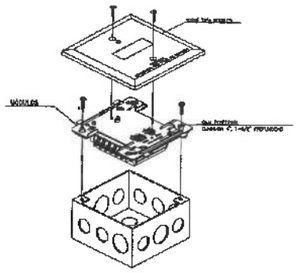

DETALLE 50.
TIPO MONTAJE MÓDULOS

DETALLE TIPO
MONTAJE ESTACIÓN MANUAL

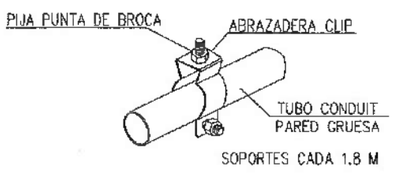

DETALLE TIPO MONTAJE TUBERIA

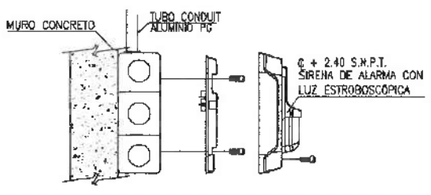

DETALLE 49.
TIPO MONTAJE SIRENA ESTROBO

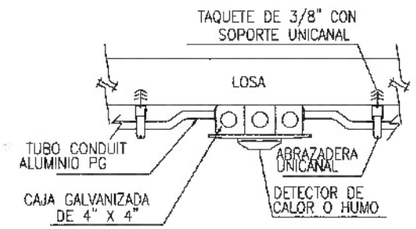

DETALLE 51.
TIPO MONTAJE DETECTORES.

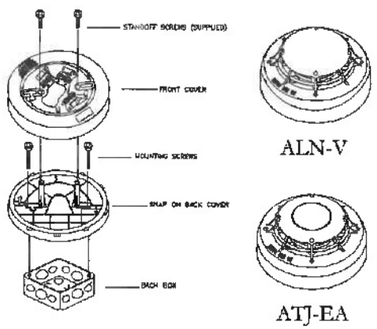

UNIVERSIDAD AUTONOMA DEL ESTADO DE HIDALGO
DIRECCIÓN GENERAL DE PLANEACIÓN
DIRECCION DE PROYECTOS Y OBRAS

NORTE

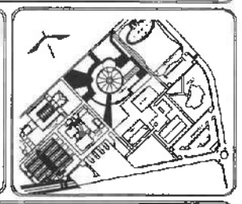

SIMBOLOGIA

- FACP Panel de control.
- CM Modulo de control.
- MM Modulo de monitoreo.
- F Estación Manual.
- Detector temperatura.
- Detector fotoelectrico.
- Sirena con estrobo.
- TUBERIA AEREA.

DATOS DE PROYECTO:

AREAS DE CONSTRUCCION:

ESPACIO	AREA (M2)
CONTRUCCIÓN:	
EDIFICIO PONIENTE	
EDIFICIO PONIENTE	
EDIFICIO VESTIBULO GENERAL	
EDIFICIO PLANTA PILOTO	
TOTAL M2 CUBIERTOS	
OBRA EXTERIOR:	
DESPLANTE	
ANDADORES	
CARGADOR DE AGUA	
AREAS VERDES	
TOTAL OBRA EXTERIOR	
CIRCUITO VEHICULAR INTERIOR	
CIUDAD DEL CONOCIMIENTO	

IMPORTANTE:

Antes de iniciar los trabajos de construcción verificar todas las dimensiones en planos y cerciorarse en campo. El contratista es responsable de la exactitud. Diferencia en dibujos y dimensiones se deberán cotejar con el arquitecto.

RECTOR DE LA U.A.E.H.
Dr. OCTAVIO CASTILLO ACOSTA
DIRECTOR PROYECTOS Y OBRAS
ARQ. ADRIAN CORBERÓ VIEYRA

PROYECTO
CENTRO DE INFORMACION ACADÉMICA (3ra. ETAPA)

UBICACIÓN
CARRETERA PACHUCA TULANCINGO
KM 4.5 PACHUCA-TULANCINGO, EL SOL, 42039 PACHUCA DE SOTO, HGO.

PROPIETARIO
DIRECCION DE PROYECTOS Y OBRAS

TIPO DE PLANO
DETECCIÓN DE HUMO

PLANO
ARQUITECTONICO NIVEL 3

COTAS
METROS

ESCALA
1:VARIABLE

FECHA
ABRIL 2025

CLAVE
D.H. N3

Universidad Autónoma del Estado de Hidalgo
Dirección Proyectos y Obras

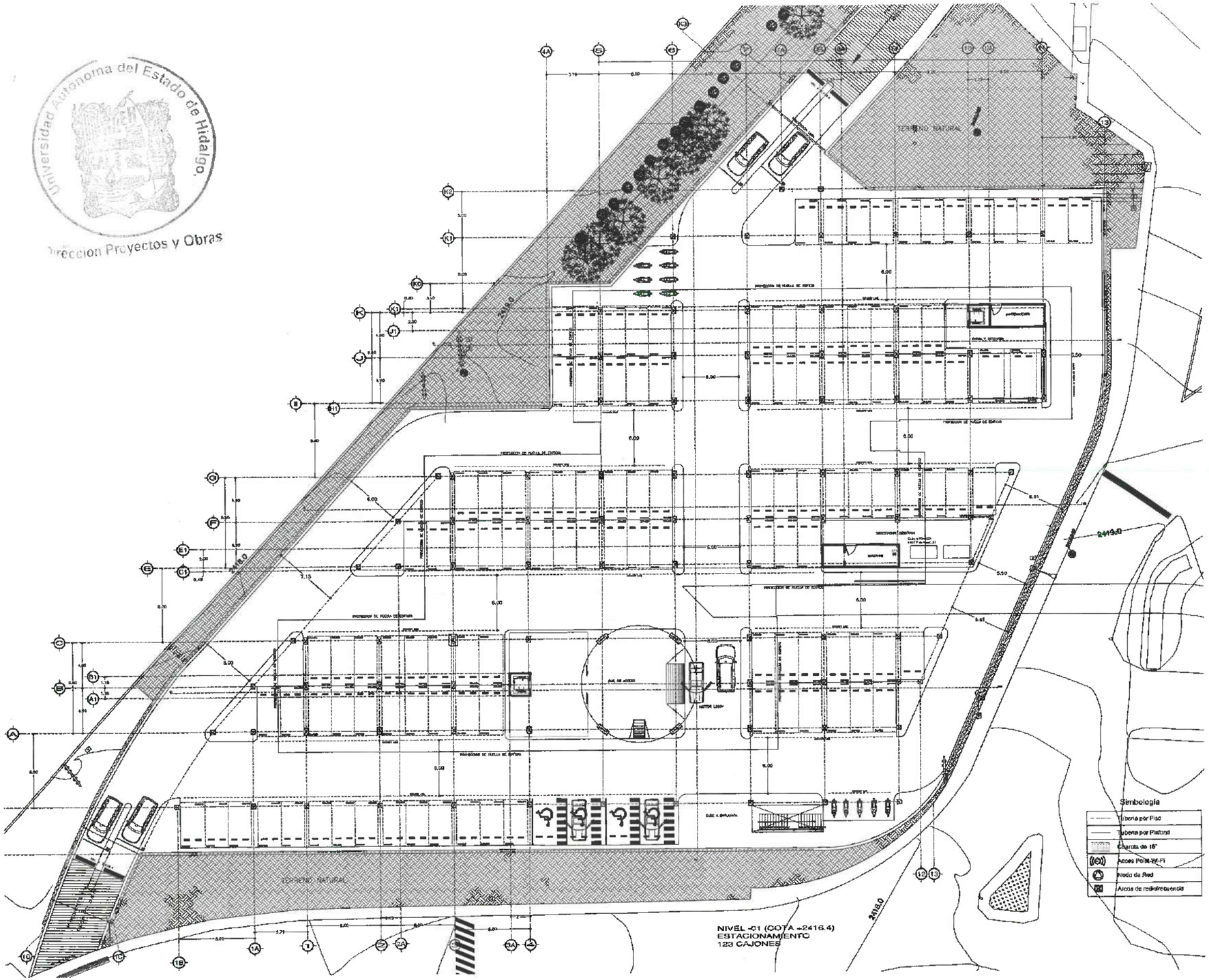

UAEH

UNIVERSIDAD AUTÓNOMA DEL ESTADO DE HIDALGO
DIRECCIÓN GENERAL DE PLANEACIÓN
DIRECCIÓN DE PROYECTOS Y OBRAS

NORTE

NOTAS:

NLSE	NIVEL SUPERIOR DE LOSA ESTRUCTURAL
NPT	NIVEL DE PISO TERMINADO
NSP	NIVEL SUPERIOR DE PRETIL
NSTC	NIVEL SUPERIOR DE TINACO CONFORMADO
NSEA	NIVEL SUPERIOR DE ESPEJO DE AGUA
NSPA	NIVEL SUPERIOR DE PLANTAFORMA ARQ.
NSE	NIVEL SUPERIOR DE ESTRUCTURA
NR	NIVEL DE RASANTE
NTN	NIVEL DE TERRENO NATURAL
NSSP	NIVEL SUPERIOR DE SUPERFICIE PREPARADA
NTT	NIVEL DE TERRENO TERMINADO
NSF	NIVEL SUPERIOR DE FIRME
NSPF	NIVEL SUPERIOR DE PISO FALSO

INGENIERÍAS:

ESTRUCTURAL: ***
HIDRÁULICA: ***
SANITARIA: ***
PLUVIAL: ***
***
MMC: ***

DATOS DE PROYECTO:

TIPOLOGÍA: ***
ÁREA DE TERRENO:
COLINDANCIAS:
NORTE ***
SUR ***
ORIENTE ***
PONIENTE***

ÁREAS DE CONSTRUCCIÓN:
NIVEL 1
NIVEL 2
NIVEL 3

IMPORTANTE:

Antes de iniciar los trabajos de construcción verificar todas las dimensiones en planos y cerciorarse en campo. El contratista es responsable de lo anterior. Diferencia en dibujos y discrepancias se deberán aclarar con el arquitecto.

SECRETARÍA DE LA U.E.A.H.
DIR. OCTAVIO CASTILLO ACOSTA
DIRECTOR PROYECTOS Y OBRAS
ARQ. ADRIAN CORDERO VIEYRA

PROYECTO
CENTRO DE INFORMACIÓN ACADÉMICA (2do. ETAPA)

UBICACIÓN
Pachuca de Soto, Hidalgo, México
Km. 4.5 Carretera Pachuca-Tulancingo
Colonia Carboneras, C.P. 42184

DATOS DIRECTORIO

PLANO
VOZ Y DATOS

PLANO
ARQUITECTÓNICO SOTANO

ESCALA
METROS

ESCALA
1:VARIABLE

FECHA
ABRIL 2025

CLAVE
VYD SOT

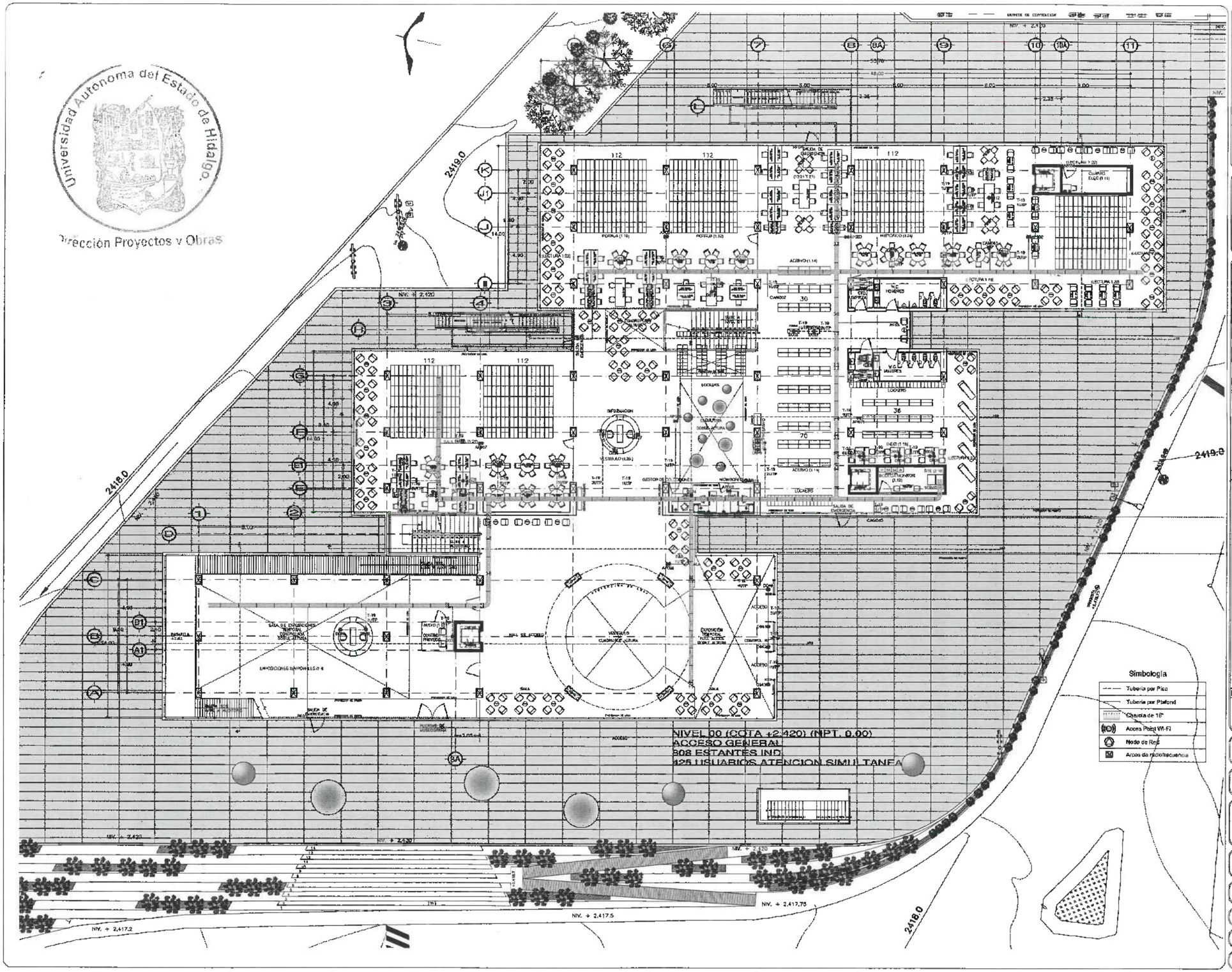

UNIVERSIDAD AUTÓNOMA DEL ESTADO DE HIDALGO
DIRECCIÓN GENERAL DE PLANEACIÓN
DIRECCIÓN DE PROYECTOS Y OBRAS

NOMBRE

NOTAS:

NSLE	NIVEL SUPERIOR DE LOSA ESTRUCTURAL
NPT	NIVEL DE PISO TERMINADO
NSP	NIVEL SUPERIOR DE PRETIL
NSTC	NIVEL SUPERIOR DE TERRENO CONFORMADO
NSEA	NIVEL SUPERIOR DE CISTERNA DE AGUA
NSPA	NIVEL SUPERIOR DE PLATAFORMA ARQ.
NSE	NIVEL SUPERIOR DE ESTRUCTURA
NR	NIVEL DE RADIARTE
NTN	NIVEL DE TERRENO NATURAL
NSSP	NIVEL SUPERIOR DE SUPERFICIE PREPARADA
NTT	NIVEL DE TERRENO TERRAZADO
NSF	NIVEL SUPERIOR DE FORME
NSPF	NIVEL SUPERIOR DE PISO FALSO

INGENIERÍAS:

ESTRUCTURAL: ***
HIDRAULICA: ***
SANITARIA: ***
PLUVIAL: ***
***
NIVAD: ***

DATOS DE PROYECTO:

TIPOLOGIA: ***
AREA DE TERRENO:
COLINDANCIAS:
NORTE ***
SUR: ***
ORIENTE ***
PONIENTE***

AREAS DE CONSTRUCCIÓN:
NIVEL 1
NIVEL 2
NIVEL 3

IMPORTANTE:

Antes de iniciar los trabajos de construcción verificar todas las dimensiones en planos y verificarlas en obrasa. El contratista es responsable de lo ejecutado. Utilizando en dibujos y dimensiones se deberán acordar con el arquitecto.

DIRECTOR DE PROYECTO
DR. OCTAVIO CASTILLO ACEVEDO
ARQUITECTO RESPONSABLE DE PROYECTO
ARQ. ADRIÁN CORDERO VIEYRA

PROYECTO
CENTRO DE INFORMACIÓN ACADÉMICA (1a. ETAPA)

UBICACIÓN
CARRETERA PACHUCA - TULANCINGO KM 4.5 MINERAL DE LA REFORMA, HGO.

PROPIETARIO
UNIVERSIDAD AUTÓNOMA DEL ESTADO DE HIDALGO

PLANO
VOZ Y DATOS

PLANO
ARQUITECTÓNICO PLANTA BAJA

UNIDAD
METROS

ESCALA
1 VARIABLE

FECHA
ABRIL 2012

CLAVE
V-1

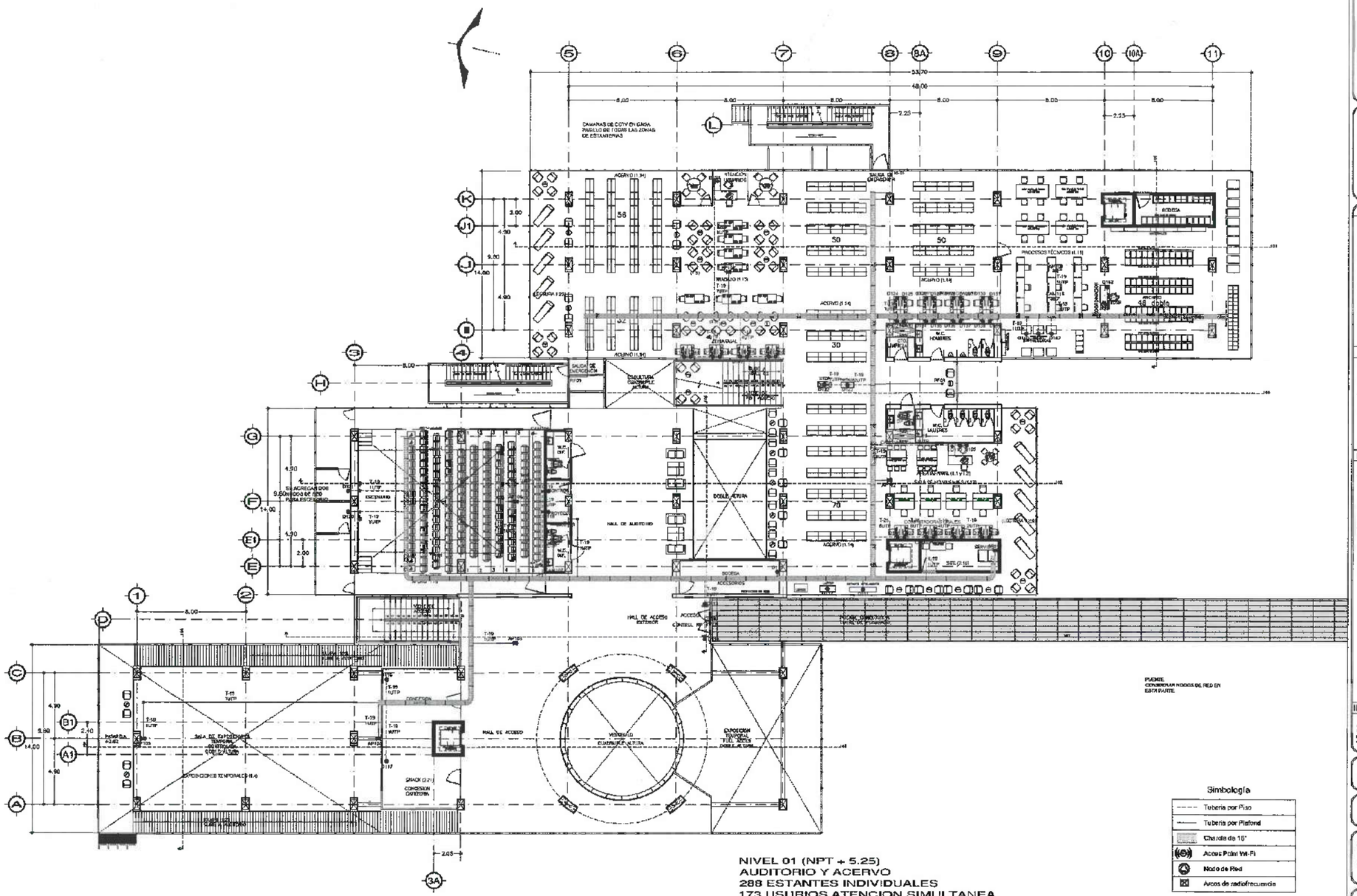

NIVEL 01 (NPT + 5.25)
AUDITORIO Y ACERVO
288 ESTANTES INDIVIDUALES
173 USURIOS ATENCION SIMULTANEA

Simbologia

	Tuberia por Piso
	Tuberia por Plafond
	Charola de 16"
	Acces Point Wi-Fi
	Nodo de Red
	Acces de radiofrecuencia

UNIVERSIDAD AUTÓNOMA DEL ESTADO DE HIDALGO
DIRECCION GENERAL DE PLANEACION
DIRECCION DE PROYECTOS Y OBRAS

NORTE

NOTAS:

NSLE	NIVEL SUPERIOR DE LOSA ESTRUCTURAL
NPT	NIVEL DE PISO TERMINADO
NSP	NIVEL SUPERIOR DE PRETIL
NSFC	NIVEL SUPERIOR DE TERRENO CONFORMADO
NSEA	NIVEL SUPERIOR DE ESPEJO DE AGUA
NSPA	NIVEL SUPERIOR DE PLATAFORMA ARQ.
NSE	NIVEL SUPERIOR DE ESTRUCTURA
NR	NIVEL DE RASANTE
NTN	NIVEL DE TERRENO NATURAL
NSSP	NIVEL SUPERIOR DE SUPERFICIE IMPERMEABLE
NOT	NIVEL DE TERRENO TERMINADO
NSF	NIVEL SUPERIOR DE FRAME
NSPF	NIVEL SUPERIOR DE PISO FALSO

INGENIERÍAS:

ESTRUCTURAL: ***
HIDRAULICA: ***
SANITARIA: ***
PLUVIAL: ***
***
RIEGO: ***

DATOS DE PROYECTO:

TIPOLOGIA: ***
AREA DE TERRENO:
COLINDANCIAS:
NORTE ***
SUR ***
ORIENTE ***
PONIENTE ***
AREAS DE CONSTRUCCION:
NIVEL 1
NIVEL 2
NIVEL 3

Universidad Autónoma del Estado de Hidalgo
Direccion Proyectos y Obras

IMPORTANTE:

Antes de iniciar los trabajos de construcción verificar todas las dimensiones en planos y cerciorarse en campo. El contratista es responsable de la exactitud. Diferencia en dibujo y dimensiones se deberán aclarar con el arquitecto.

RECORRIDO S.E.R.
DR. OCTAVIO CASTILLO ACOSTA
DIRECTOR DE PROYECTOS
ARQ. ADRIAN CORDERO VIEYRA

PROYECTO
CENTRO DE INFORMACION ACADEMICA (2a ETAPA)

UBICACION
EXPLANADA PRINCIPAL CIUDAD UNIVERSITARIA
CARRETERA PACHUCA-TULANCINGO KM 4.5
MINERAL DE LA REFORMA, HGO.

TECNOLOGIA DE INFORMACION

PLANO
VOZ Y DATOS

PLANO
ARQUITECTÓNICO NIVEL 1

ESCALA
METROS

FECHA
VARIABLE

FECHA
ABRIL 2025

CLAVE
VYD-01

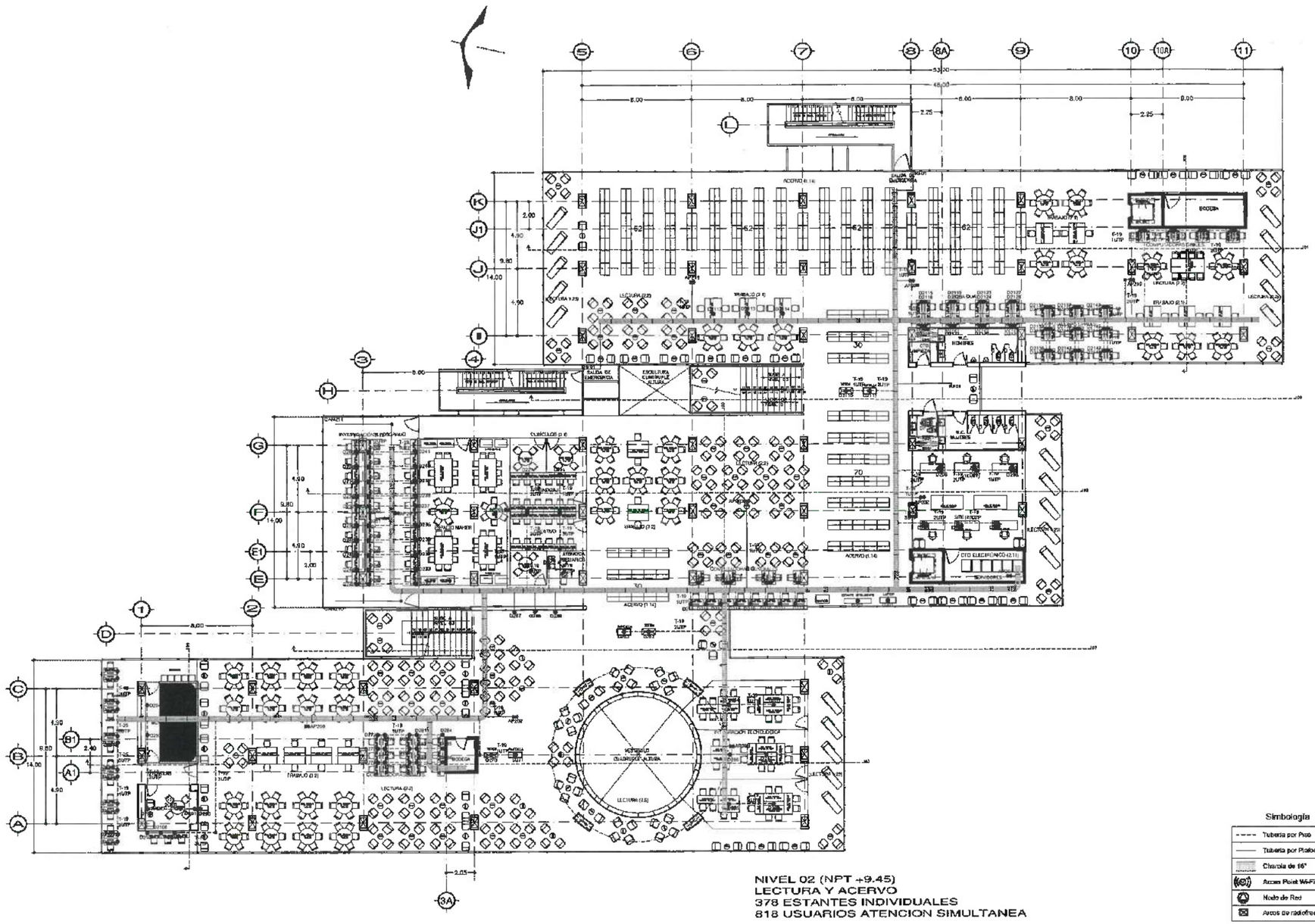

NIVEL 02 (NPT +9.45)
LECTURA Y ACERVO
378 ESTANTES INDIVIDUALES
818 USUARIOS ATENCION SIMULTANEA

Simbología

- Tubería por Piso
- Tubería por Plafond
- Charola de 16"
- Acceso Point Wi-Fi
- Nodo de Red
- Arcos de radiofrecuencia

UNIVERSIDAD AUTÓNOMA DEL ESTADO DE HIDALGO
DIRECCIÓN GENERAL DE PLANEACIÓN
DIRECCIÓN DE PROYECTOS Y OBRAS

NOMBRE:

NOTAS:

NSLE	NIVEL SUPERIOR DE LOSA ESTRUCTURAL
NPT	NIVEL DE PISO TERMINADO
NSP	NIVEL SUPERIOR DE PRETIL
NSTC	NIVEL SUPERIOR DE TERRENO CONFORMADO
NSEA	NIVEL SUPERIOR DE ESPEJO DE AGUA
NSPA	NIVEL SUPERIOR DE PLATAFORMA ARB.
NSE	NIVEL SUPERIOR DE ESTRUCTURA
NR	NIVEL DE RASANTE
NTN	NIVEL DE TERRENO NATURAL
NSSP	NIVEL SUPERIOR DE SUPERFICIE PREPARADA
NTT	NIVEL DE TERRENO TERMINADO
NSF	NIVEL SUPERIOR DE FRAME
NSPF	NIVEL SUPERIOR DEL PISO FALSO

INGENIERÍAS:

ESTRUCTURAL: ***
HIDRÁULICA: ***
SANITARIA: ***
PLUVIAL: ***
***
NOMC: ***

DATOS DE PROYECTO:

TIPOLOGÍA: ***
ÁREA DE TERRENO:
COLINDANCIAS:
NORTE ***
SUR ***
ORIENTE ***
PONIENTE ***
ÁREAS DE CONSTRUCCIÓN:
NIVEL 1
NIVEL 2
NIVEL 3

Universidad Autónoma del Estado de Hidalgo
Dirección de Proyectos y Obras

IMPORTANTE:

Antes de iniciar los trabajos de construcción verificar todas las dimensiones en planos y verificarlas en campo. El contratista es responsable de lo ejecutado. Diferencia en dibujos y dimensiones se deberán cotejar con el arquitecto.

ASESOR(ES) U EIP
DR. OCTAVIO CASTILLO ACOSTA
DIRECTOR DE PROYECTOS
ARQ. ADRIÁN CORDERO VIEYRA

PROYECTO
CENTRO DE INFORMACIÓN ACÚSTICA (CIA STEAM)

VERIFICADOR
DIRECTOR DE PROYECTOS

PLANO
VOZ Y DATOS

PLANO
ARQUITECTÓNICO NIVEL 2

UNIDAD
METROS

ESCALA
VARIABLE

FECHA
ABRIL 2025

CLAVE
VYD-02

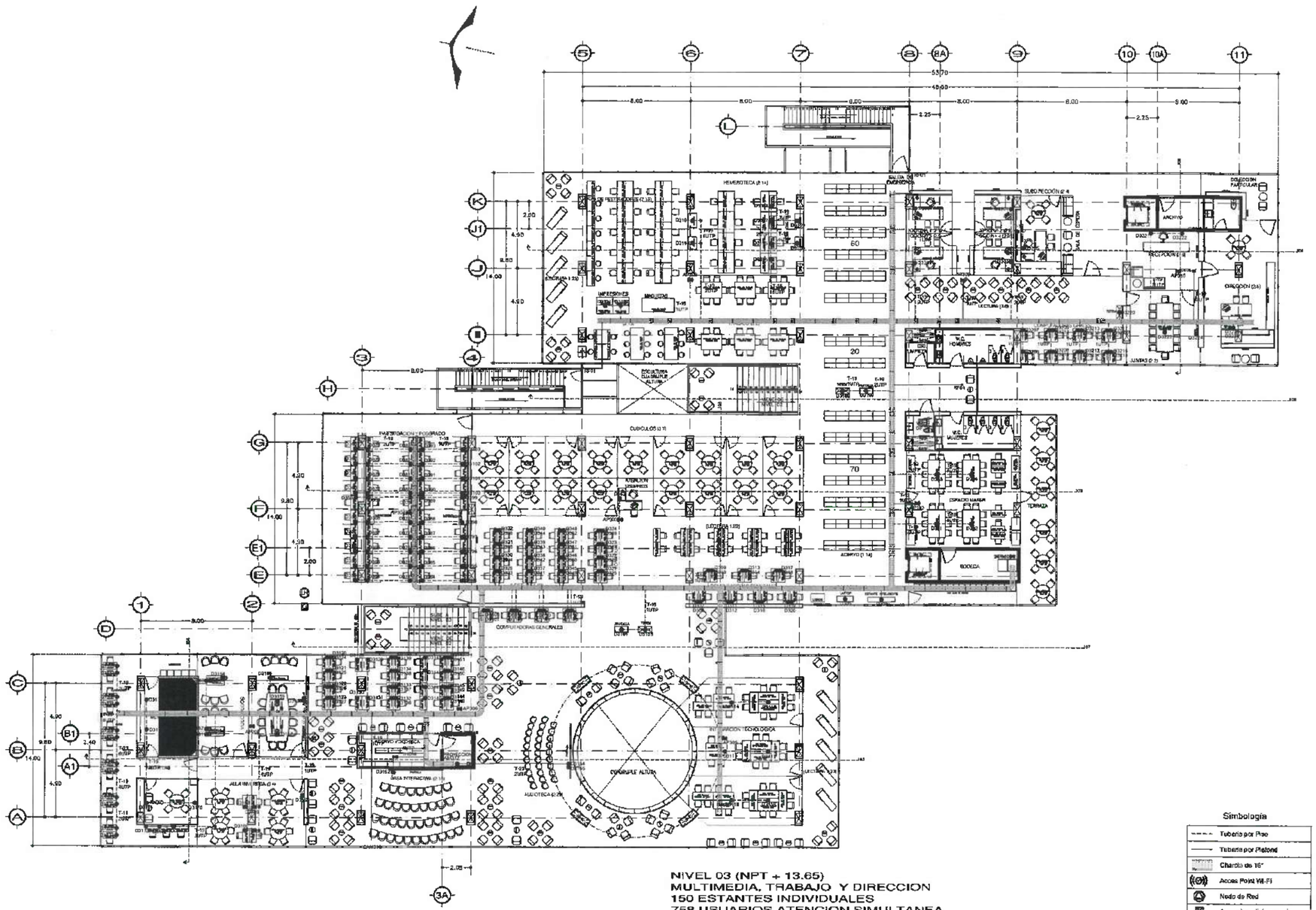

NIVEL 03 (NPT + 13.65)
MULTIMEDIA, TRABAJO Y DIRECCION
150 ESTANTES INDIVIDUALES
758 USUARIOS ATENCION SIMULTANEA

Simbologia

	Tuberia por Piso
	Tuberia por Plafond
	Charola de 16"
	Acces Point Wi-Fi
	Nodo de Red
	Acces de radiofrecuencia

UNIVERSIDAD AUTÓNOMA DEL ESTADO DE HIDALGO
DIRECCIÓN GENERAL DE PLANEACIÓN
DIRECCIÓN DE PROYECTOS Y OBRAS

NORTE

NOTAS:

NSLE	NIVEL SUPERIOR DE LOSA ESTRUCTURAL
NPT	NIVEL DE PISO TERMINADO
NSP	NIVEL SUPERIOR DE PRETIL
NSTC	NIVEL SUPERIOR DE TERRENO CONFORMADO
NSEA	NIVEL SUPERIOR DE ESPEJO DE AGUA
NSPA	NIVEL SUPERIOR DE PLATAFORMA ARQ.
NSE	NIVEL SUPERIOR DE ESTRUCTURA
NR	NIVEL DE RASANTE
NTN	NIVEL DE TERRENO NATURAL
NSSP	NIVEL SUPERIOR DE SUPERFICIE PREPARADA
NTT	NIVEL DE TERRENO TERMINADO
NSF	NIVEL SUPERIOR DE FIRME
NSPF	NIVEL SUPERIOR DE PISO FALSO

INGENIERÍAS:

ESTRUCTURAL:	***
HIDRÁULICA:	***
SANITARIA:	***
PLUVIAL:	***
	***
	***

DATOS DE PROYECTO:

TIPOLOGÍA: ***

AREA DE TERRENO:

COLINDANCIAS:

NORTE ***
SUR ***
ORIENTE ***
PONIENTE ***

NIVEL DE CONSTRUCCIÓN:

NIVEL 1
NIVEL 2
NIVEL 3

Universidad Autónoma del Estado de Hidalgo
Dirección Proyectos y Obras

IMPORTANTE:

Antes de iniciar los trabajos de construcción verificar todas las dimensiones en planos y detalles en campo. El contratista es responsable de la ejecución. Discrepancia en dibujos y dimensiones se deberán aclarar con el arquitecto.

PROPIETARIO: DR. OCTAVIO CASTILLO ACOSTA

CONTROL DE PROYECTOS Y OBRAS: ARQ. ADRIÁN CORDERO VIEYRA

PROYECTO: CENTRO DE INFORMACIÓN ACADÉMICA (de ETAPA)

UBICACIÓN: CAMPUS CONCEPTUAL AGROPECUARIO, CONJUNTO ACADÉMICO ATOTONILCO, ATOTONILCO EL GRANDE, HIDALGO

PLANO: VOZ Y DATOS

PLANO: ARQUITECTÓNICO NIVEL 3

ESCALA: METROS

ESCALA: 1:VARIABLE

FECHA: ABRIL 2015

CLAVE: VYD-03

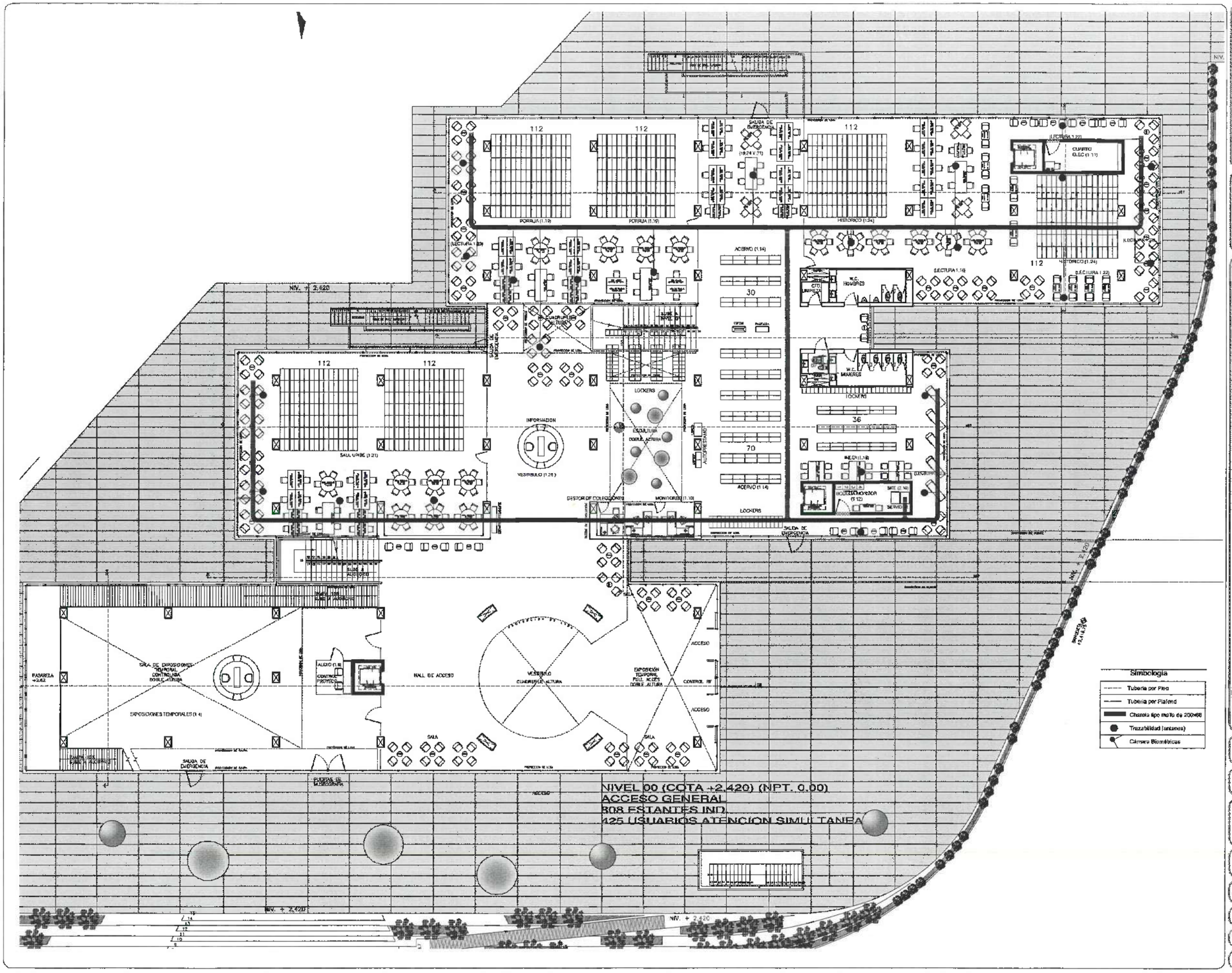

UNIVERSIDAD AUTÓNOMA DEL ESTADO DE HIDALGO
DIRECCIÓN GENERAL DE PLANEACIÓN
DIRECCIÓN DE PROYECTOS Y OBRAS

NOTAS:

INGENIERÍAS:

DATOS DE PROYECTO:

Universidad Autónoma del Estado de Hidalgo
Dirección Proyectos y Obras

IMPORTANTE:

DR. OCTAVIO CASTILLO ACOSTA

CENTRO DE INFORMACIÓN ACADÉMICA (3a ETAPA)

CB Y T 00

CAMARAS BIOMÉTRICAS Y TRAZABILIDAD

METROS

1:VARIABLE

ABRIL 2025

CIYTEG

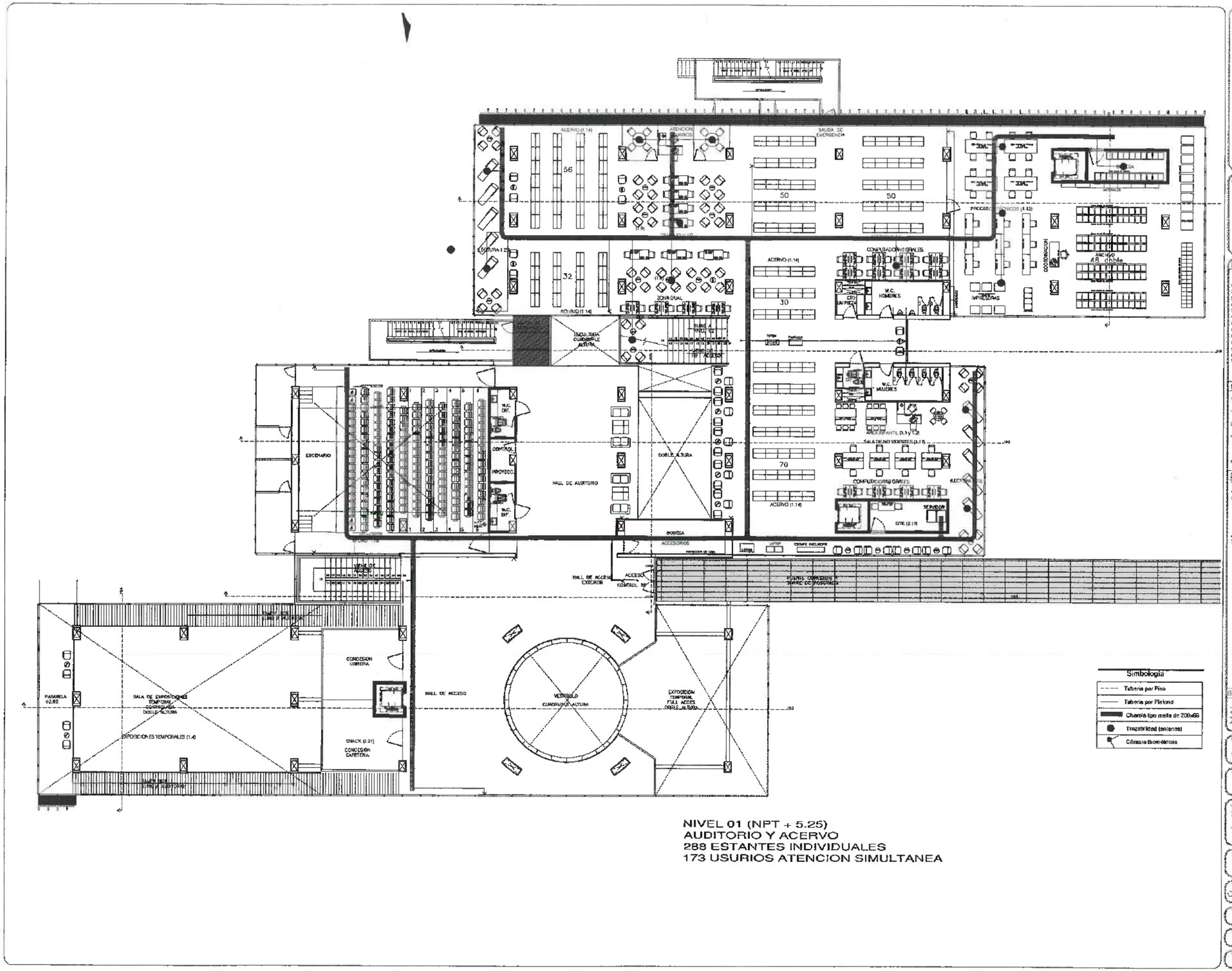

NIVEL 01 (NPT + 5.25)
AUDITORIO Y ACERVO
288 ESTANTES INDIVIDUALES
173 USURIOS ATENCION SIMULTANEA

UNIVERSIDAD AUTÓNOMA DEL ESTADO DE HIDALGO
DIRECCIÓN GENERAL DE PLANEACIÓN
DIRECCIÓN DE PROYECTOS Y OBRAS

NOTAS:

INGENIERÍAS:

DATOS DE PROYECTO:

Universidad Autónoma del Estado de Hidalgo
Dirección Proyectos y Obras

IMPORTANTE:

DR. OCTAVIO CASTILLO ACOSTA
ARQ. ADRIÁN CORDERO VEGA

CENTRO DE INFORMACIÓN ACADÉMICA (Ciencias ETAPA)

CB Y T 01

CÁMARAS BIOMÉTRICAS Y TRAZABILIDAD

METROS

VARIABLE

CV-1.3

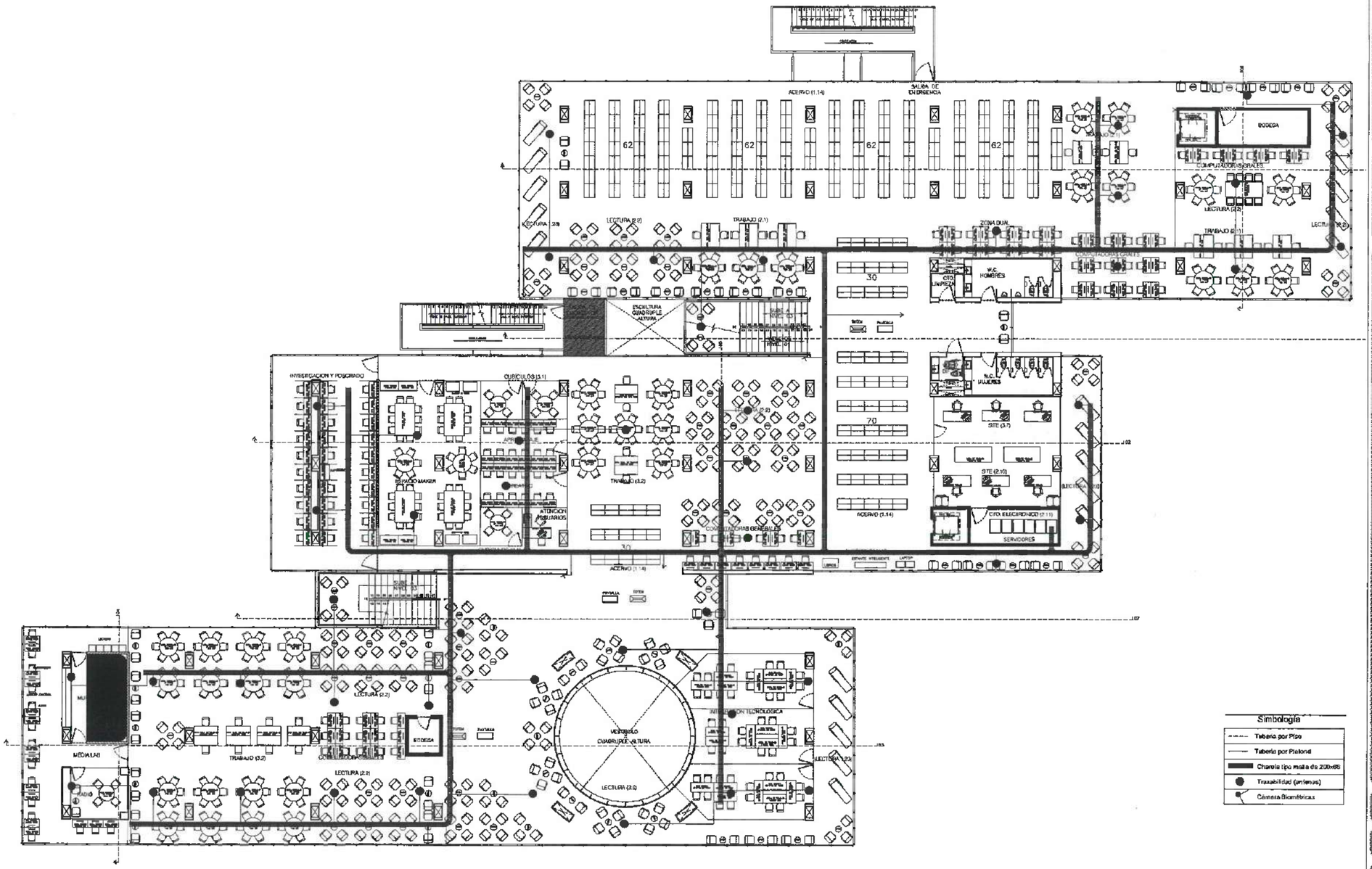

NIVEL 02 (NPT +9.45)
LECTURA Y ACERVO
378 ESTANTES INDIVIDUALES
818 USUARIOS ATENCION SIMULTANEA

Simbología

- Tubería por Piso
- Tubería por Plafond
- Charola tipo malla de 200x65
- Trazabilidad (antenas)
- Cámara Biométricas

UAEH

UNIVERSIDAD AUTÓNOMA DEL ESTADO DE HIDALGO
DIRECCIÓN GENERAL DE PLANEACIÓN
DIRECCIÓN DE PROYECTOS OBRAS

NOTAS:

INGENIERÍAS:

DATOS DE PROYECTO:

IMPORTANTE:

DR. OCTAVIO CAMPILLO ACOSTA
ARQ. MARIAN CORDERO VIEYRA

CENTRO DE INFORMACIÓN ACADÉMICA (3er. ETAPA)

C8 Y T 02

CÁMARAS BIOMÉTRICAS Y TRAZABILIDAD

METROS

Universidad Autónoma del Estado de Hidalgo
Dirección de Proyectos y Obras

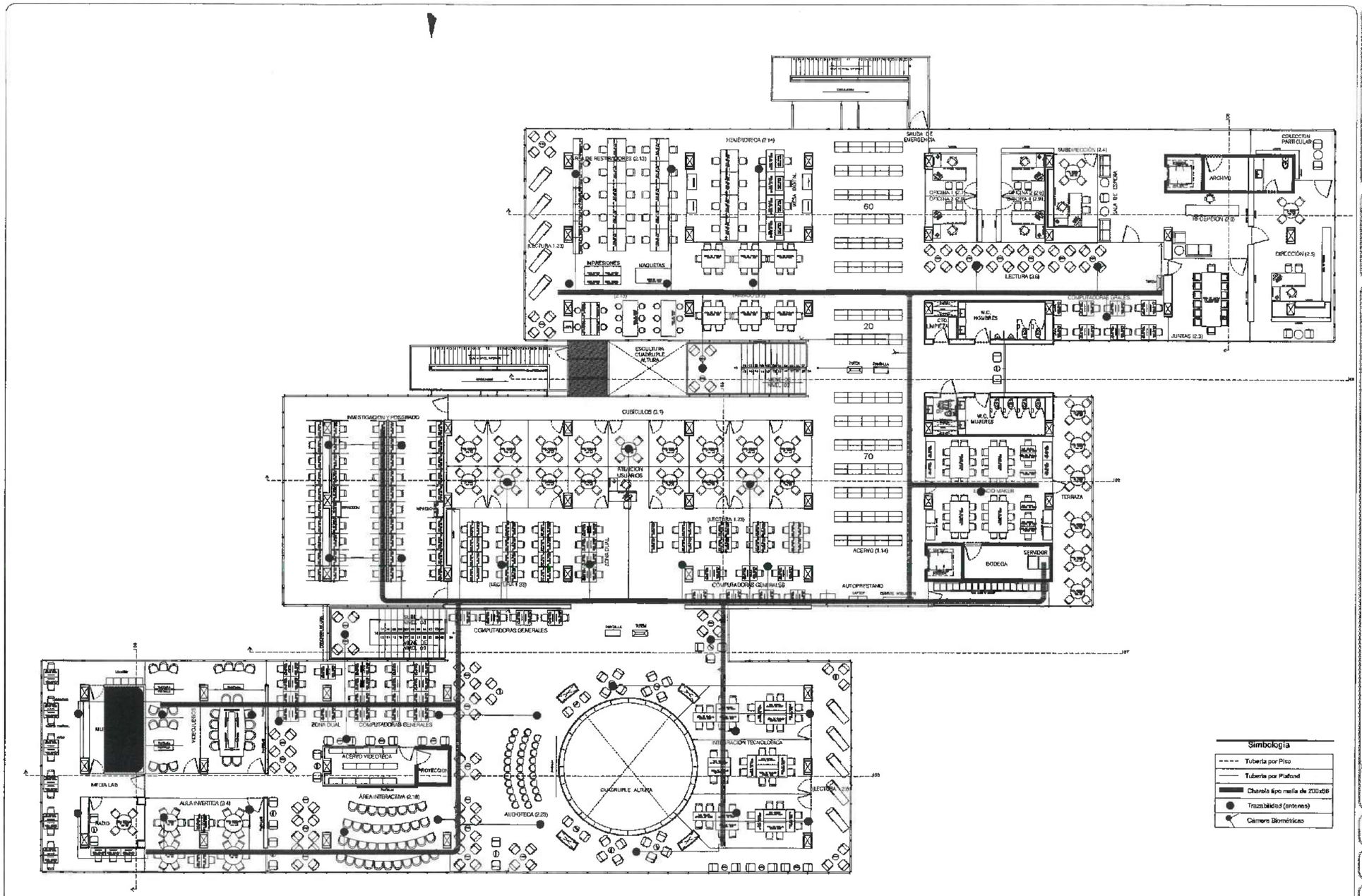

NIVEL 03 (NPT + 13.65)
MULTIMEDIA, TRABAJO Y DIRECCION
150 ESTANTES INDIVIDUALES
758 USUARIOS ATENCION SIMULTANEA

Simbologia

- Tubería por Piso
- Tubería por Plafond
- Charola tipo malla de 200x58
- Trazabilidad (antenas)
- Cámara Biométricas

UNIVERSIDAD AUTÓNOMA DEL ESTADO DE HIDALGO
DIRECCIÓN GENERAL DE PLANEACIÓN
DIRECCIÓN DE PROYECTOS Y OBRAS

NOTAS:

INGENIERÍAS:

DATOS DE PROYECTO:

IMPORTANTE:

DR. OCTAVIO CASTILLO ACOSTA
ARQ. ADRIAN CORDERO VEYRA

CENTRO DE INFORMACIÓN ACADÉMICA 1Ra. ETAPA

CS Y T 03

CÁMARAS BIOMÉTRICAS Y TRAZABILIDAD

METROS

VARIABLE

ABRIL 2025

CYT-03

Universidad Autónoma del Estado de Hidalgo
Dirección Proyectos y Obras